

Communauté de communes Sud Morvan

DEPARTEMENT DE LA NIEVRE

ELABORATION DU PLUI

APPROBATION



**4I – Cahier des zones UH-UAcb
Echelles 1/2500° – 1/5000°**

Elaboration de PLUi prescrite le 7 Décembre 2011

**Vu pour être annexé à notre
délibération en date du**

P. GAUDIN Paysagiste *d.p.l.g.* - **R. BENOIT** Architecte *d.p.l.g.* - **D. GOUIN** Architecte *d'intérieur*
Membres de la S.C.M. **Atelier du Triangle**

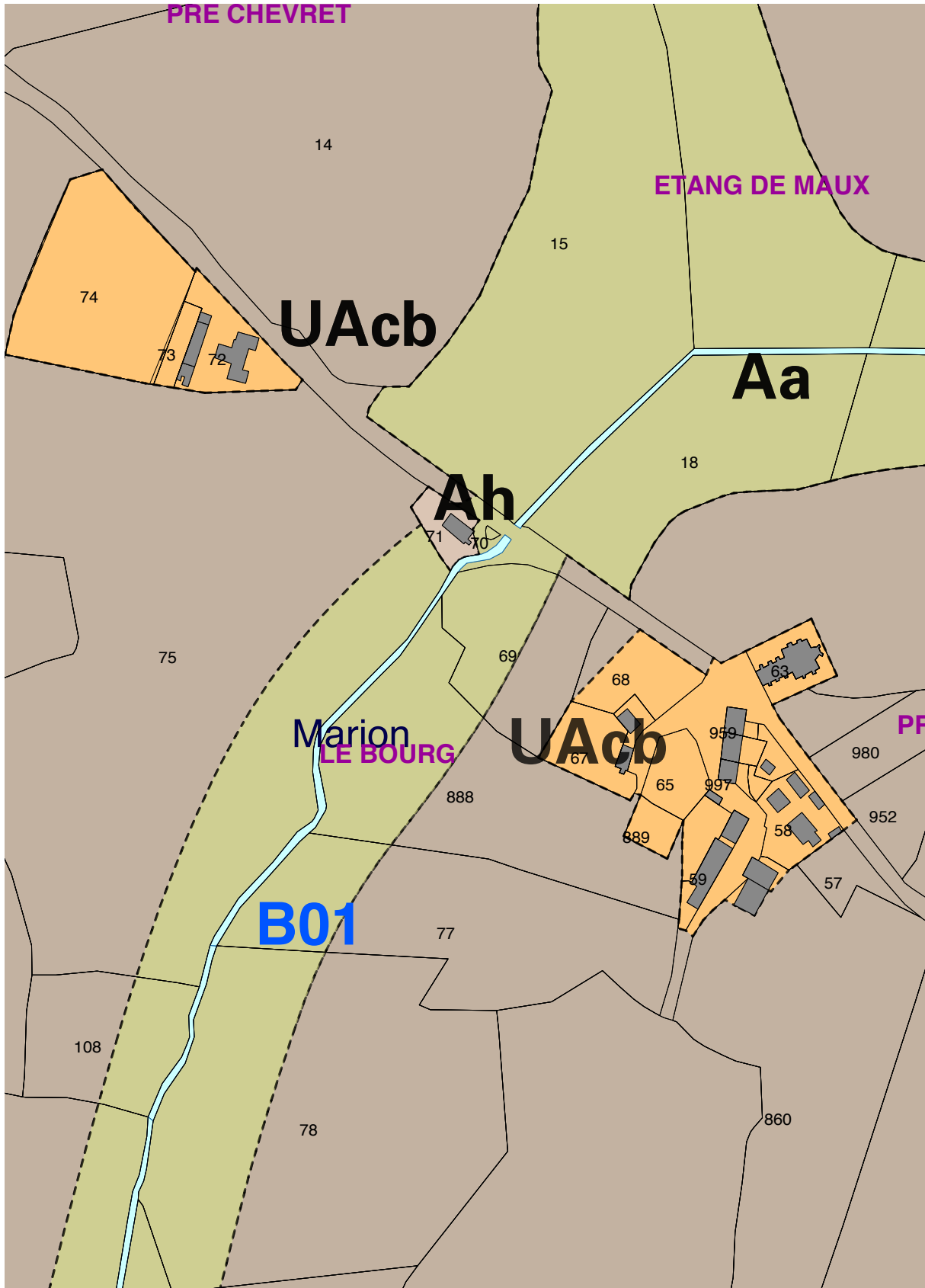
Espace Entreprise Mâcon-Loché - 128, rue Pouilly Vinzelles - 71000 MACON - Tél : 03 85 38 46 46 - Fax 03 85 38 78 20 - Email : ateliertriangle@wanadoo.fr

SOMMAIRE

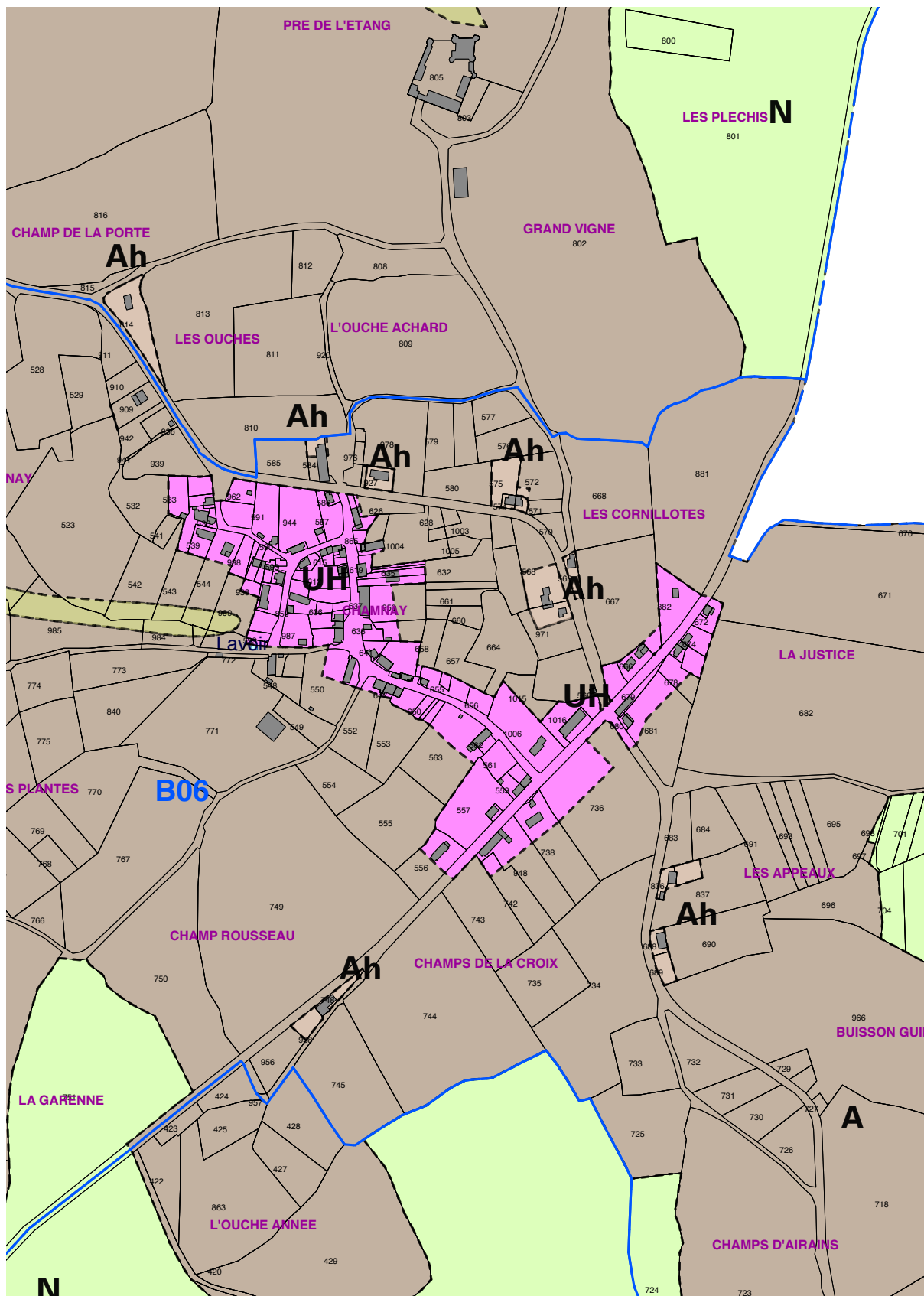
1 – COMMUNE DE MAUX	1
LE BOURG : 1/2500°	1
SECTEUR DE CHAMNAY :1/5000°	2
2 – COMMUNE DE MONTARON	3
LE BOURG : 1/5000°	3
SECTEUR DE POULIGNY : 1/5000°	4
SECTEUR DE CREULE :1/2500°	5
SECTEUR DE SANGY :1/2500°	6
SECTEUR DE LA GARE :1/2500°	7
SECTEUR DES USAGES DE MONTARON :1/2500°	8
3 – COMMUNE DE MOULINS-ENGILBERT	9
SECTEUR DE LA GRETAUDE:1/5000°	9
SECTEUR DE BABISE:1/2500°	10
SECTEUR DE JAMMES:1/2500°	11
SECTEUR DES LEVES :1/2500°	12
SECTEUR OUCHE FERDIN :1/2500°	13
4 – COMMUNE DE PRÉPORCHÉ	14
LE BOURG : 1/5000°	14
SECTEUR DE CORCELLES : 1/2500°	15
SECTEUR DES PLACES :1/2500°	16
SECTEUR DES MOUILLES:1/2500°	17
SECTEUR DE VILLARD:1/2500°	18
SECTEUR DE LA PICHEROTTE – VENITIEN-BAS :1/2500°	19
SECTEUR VENITIEN-HAUT:1/2500°	20
5 – COMMUNE DE SERMAGES	21
LE BOURG : 1/5000°	21
SECTEUR LES BRULES DE MONTIGNON:1/2500°	22
SECTEUR VILLA MOUGNOT:1/2500°	23
SECTEUR GRANDRIZE:1/2500°	24
6 – COMMUNE DE VANDENESSE	25
LE BOURG : 1/5000°	25
SECTEURS LES GENIEVRES-LES THIOTS:1/2500°	26
SECTEUR LES BOUDIERES:1/2500°	27
SECTEURS LE MOUSSEAU:1/2500°	28
SECTEUR LES COQUES:1/5000°	29
7 – COMMUNE DE VILLAPOURÇON	30
LE BOURG : 1/5000°	30
SECTEUR NEUILLY :1/2500°	31
SECTEURS LES FOISSATS:1/2500°	32
SECTEUR SANGLIER:1/5000°	33
SECTEUR FRAGNY:1/5000°	34
SECTEUR LE BANCHOT : 1/2500°	35
SECTEUR LA RUCHETTE :1/5000°	36
SECTEUR AVAUX :1/2500°	37
SECTEUR LES MARCEAUX :1/2500°	38
SECTEUR DRAGNE :1/2500°	39
SECTEUR LE BOUCHET :1/2500°	40
SECTEUR LE PUIITS :1/2500°	41

1 - COMMUNE DE MAUX

Le bourg : 1/2500°

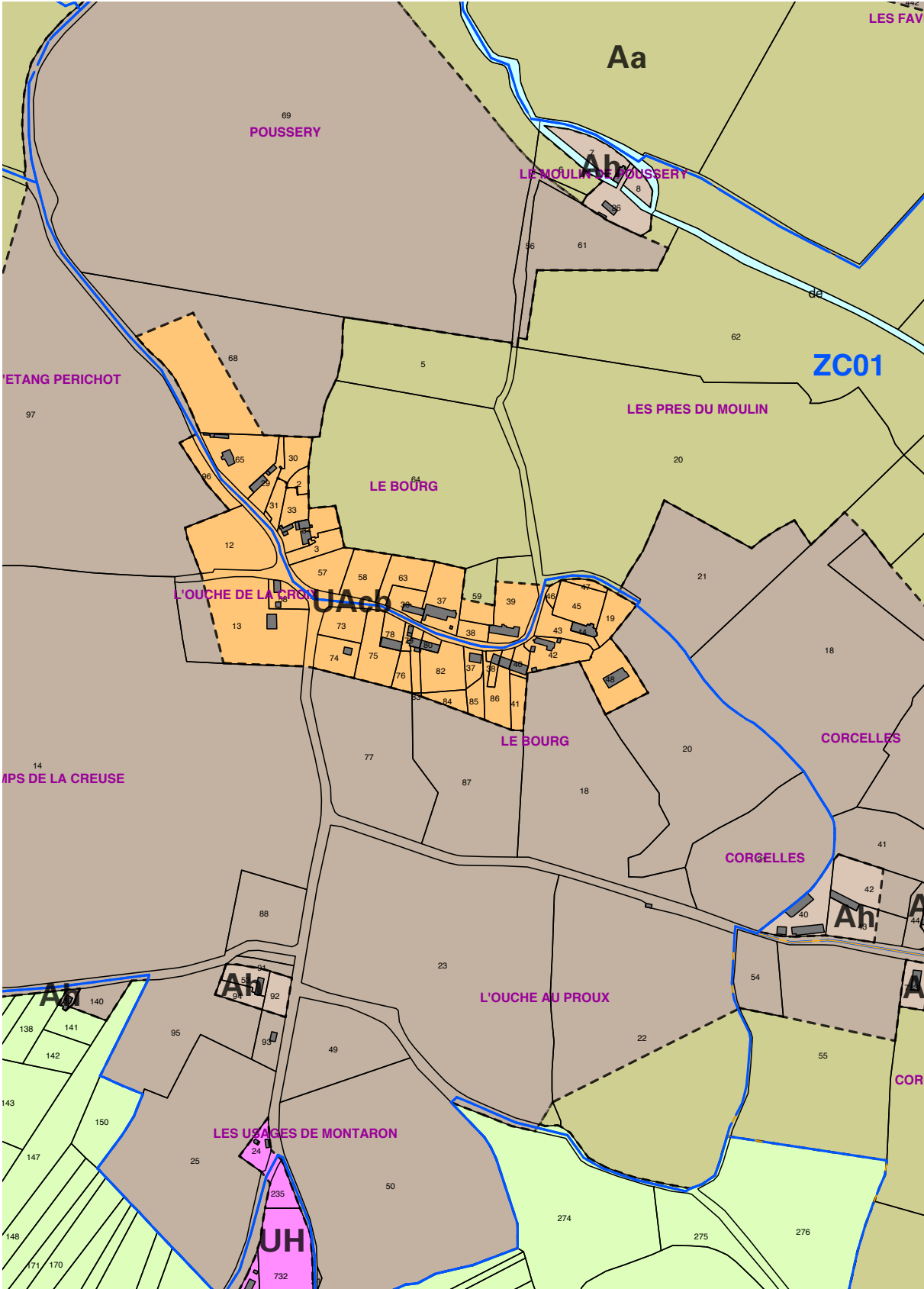


Secteur de Chamnay :1/5000°

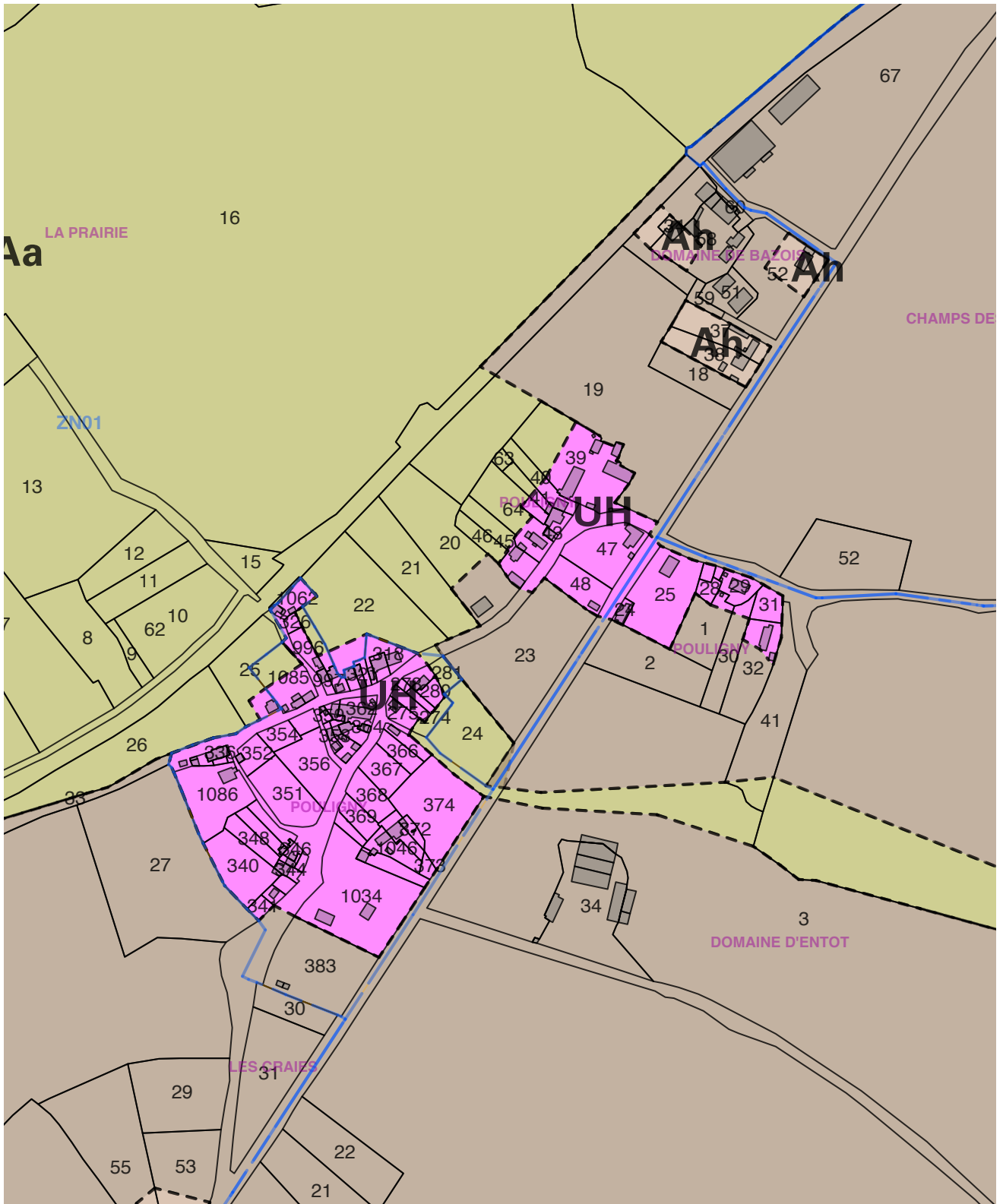


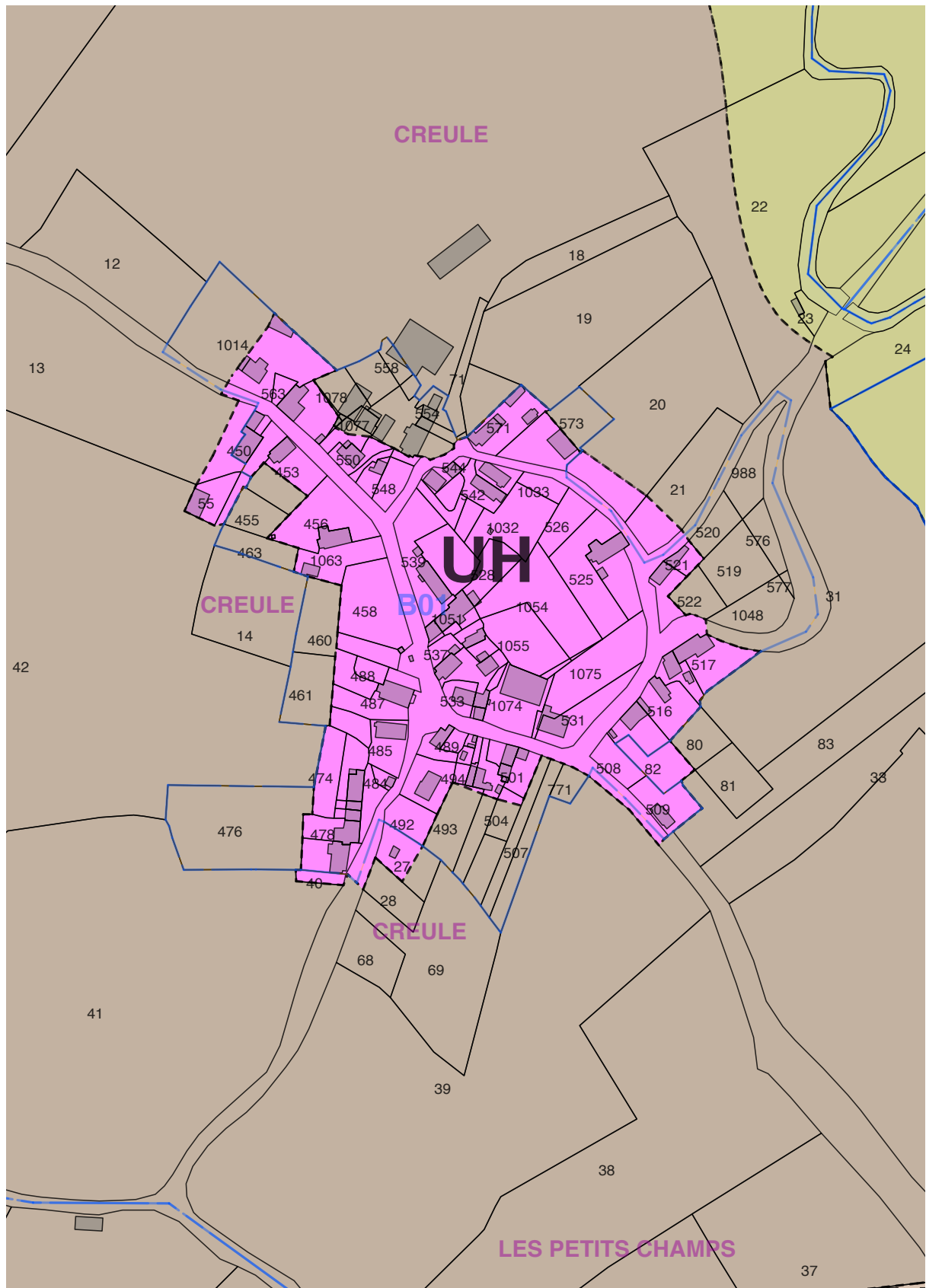
2 – COMMUNE DE MONTARON

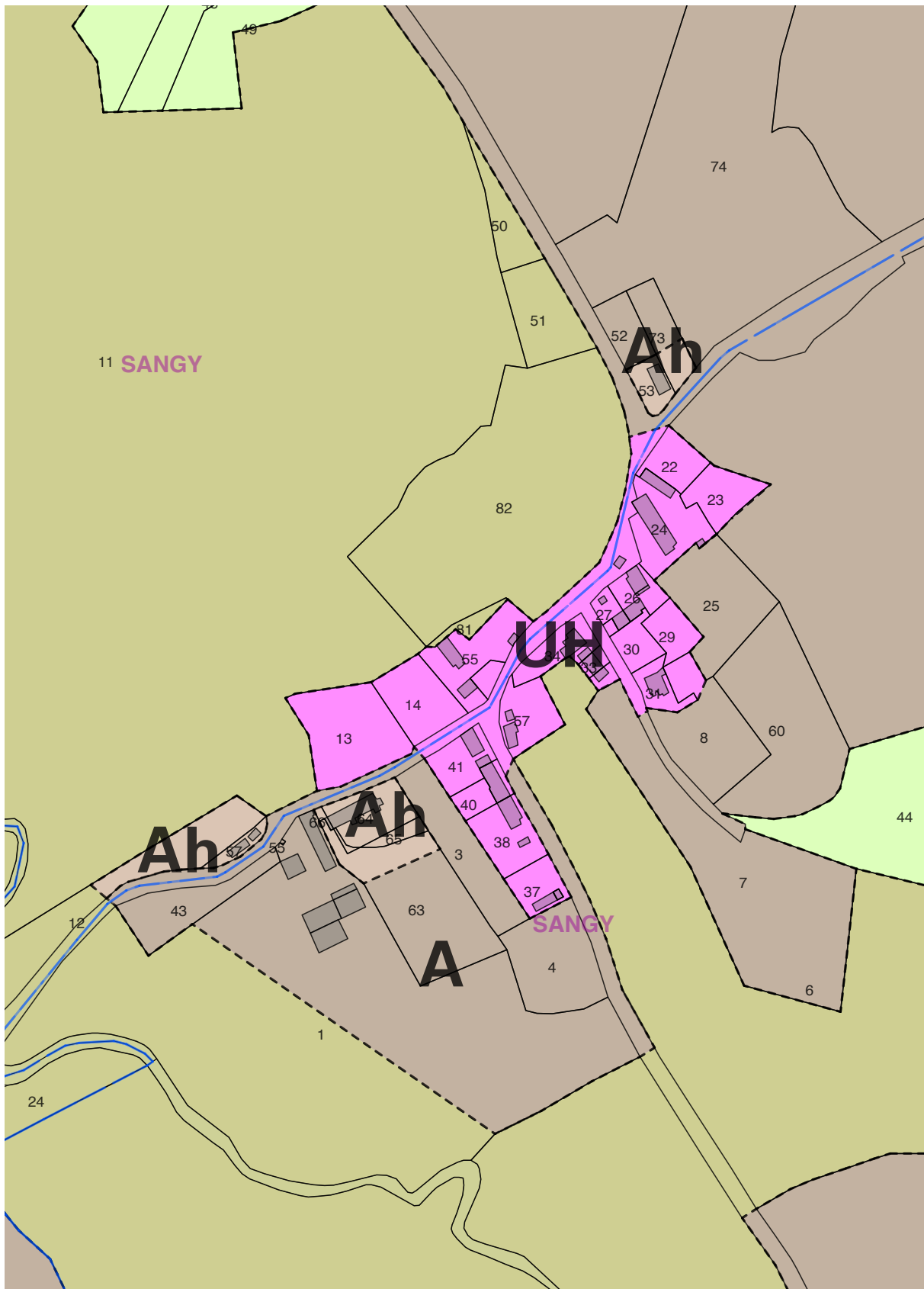
Le bourg : 1/5000°

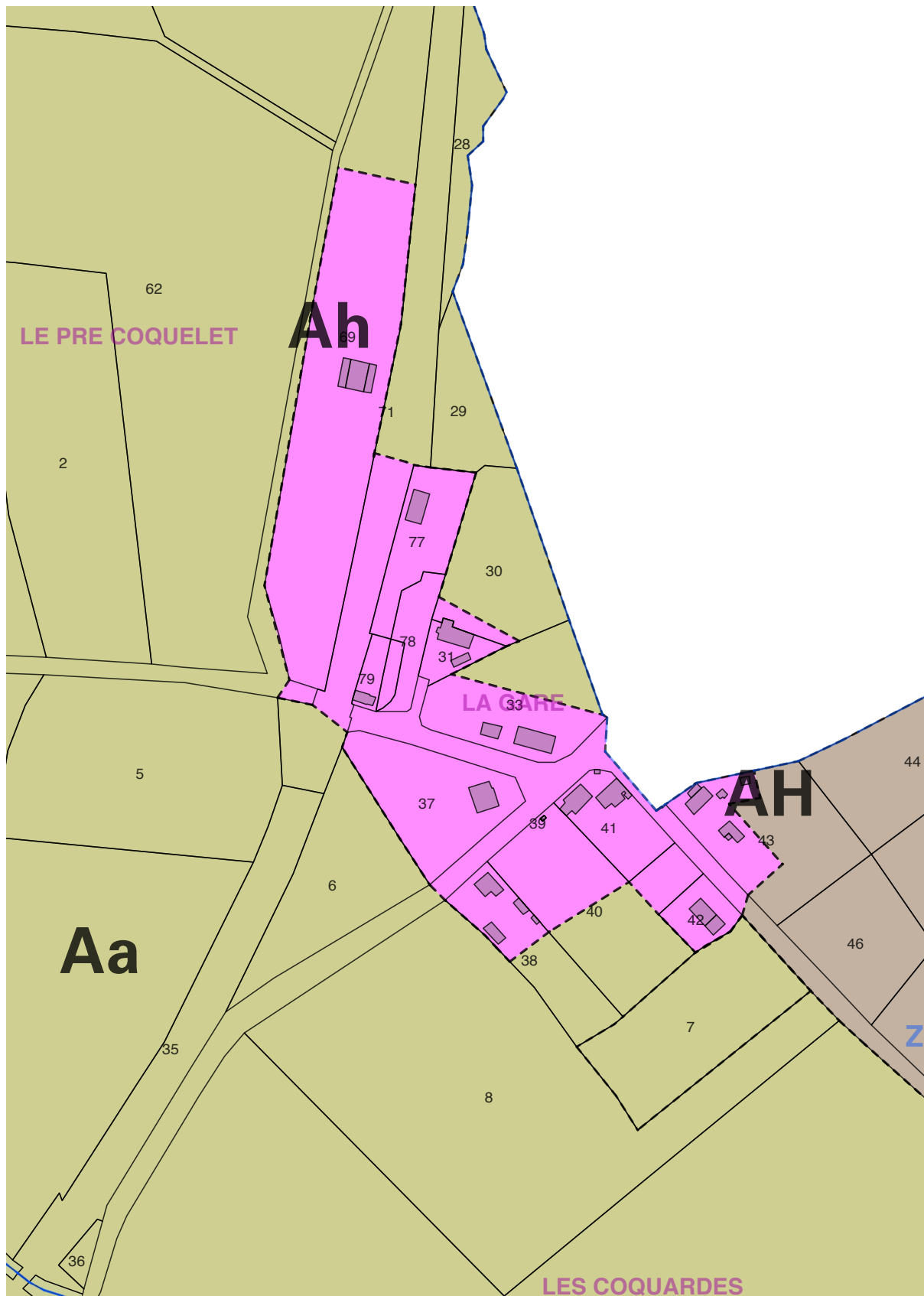


Secteur de Pouligny : 1/5000°



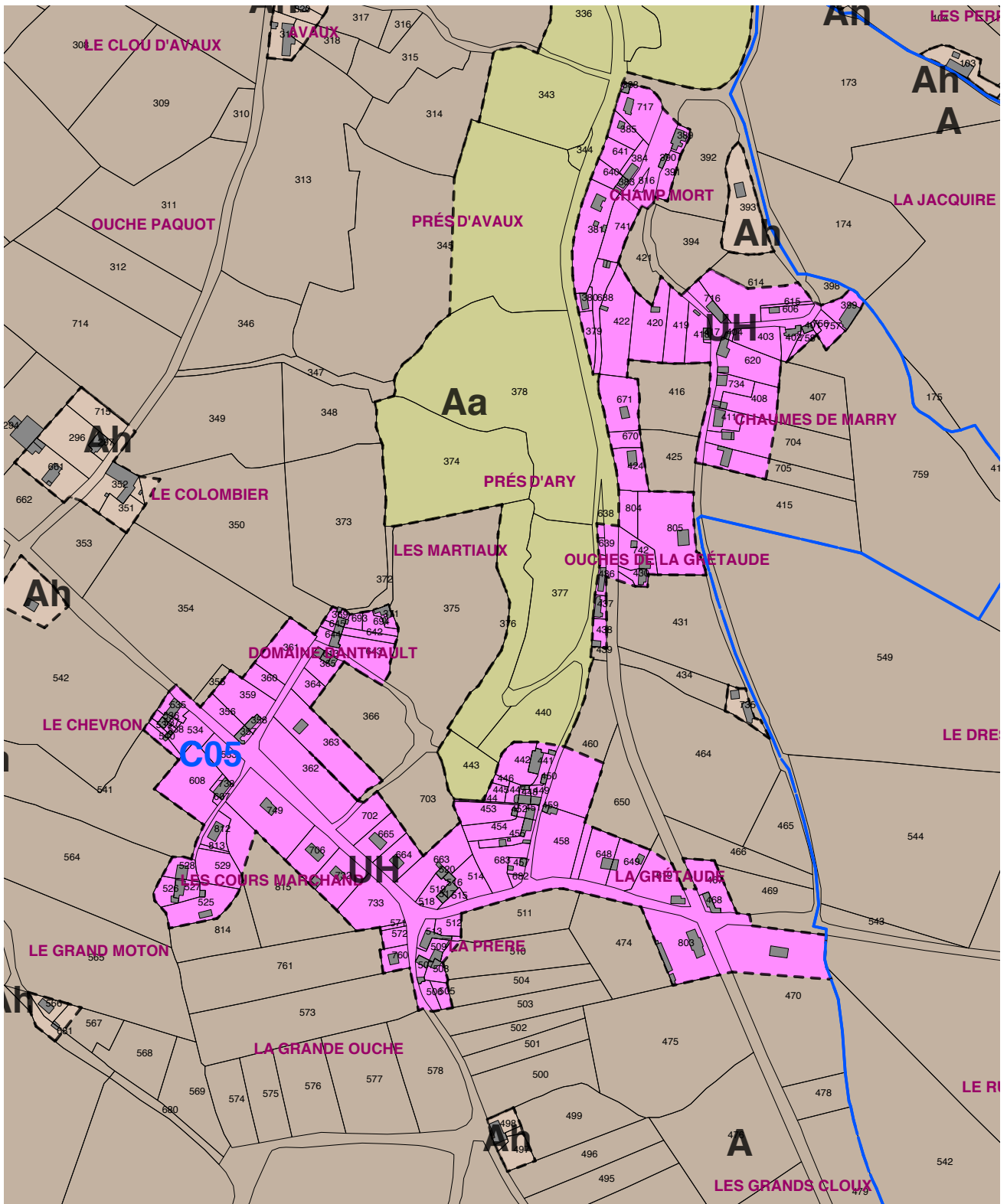




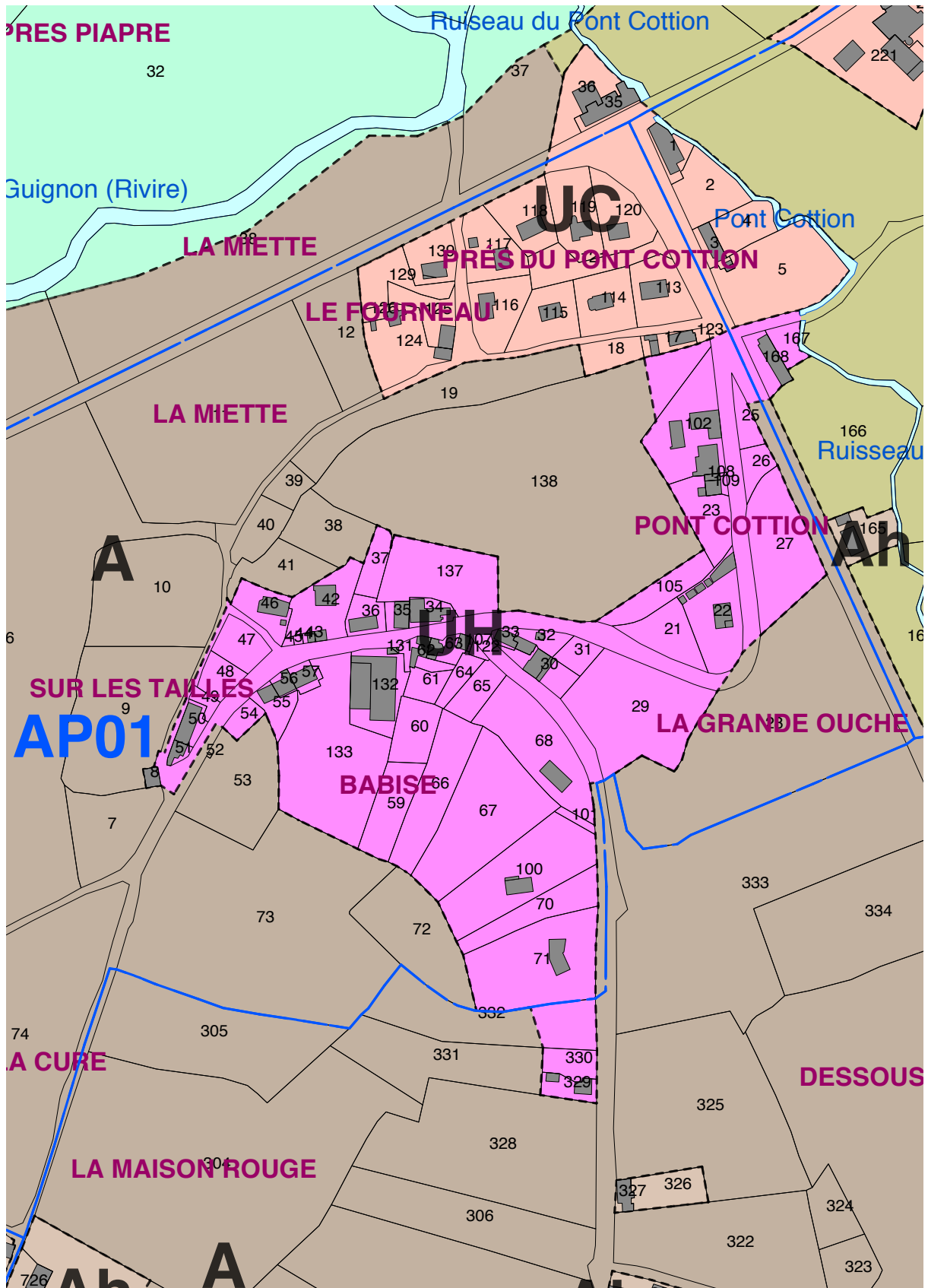


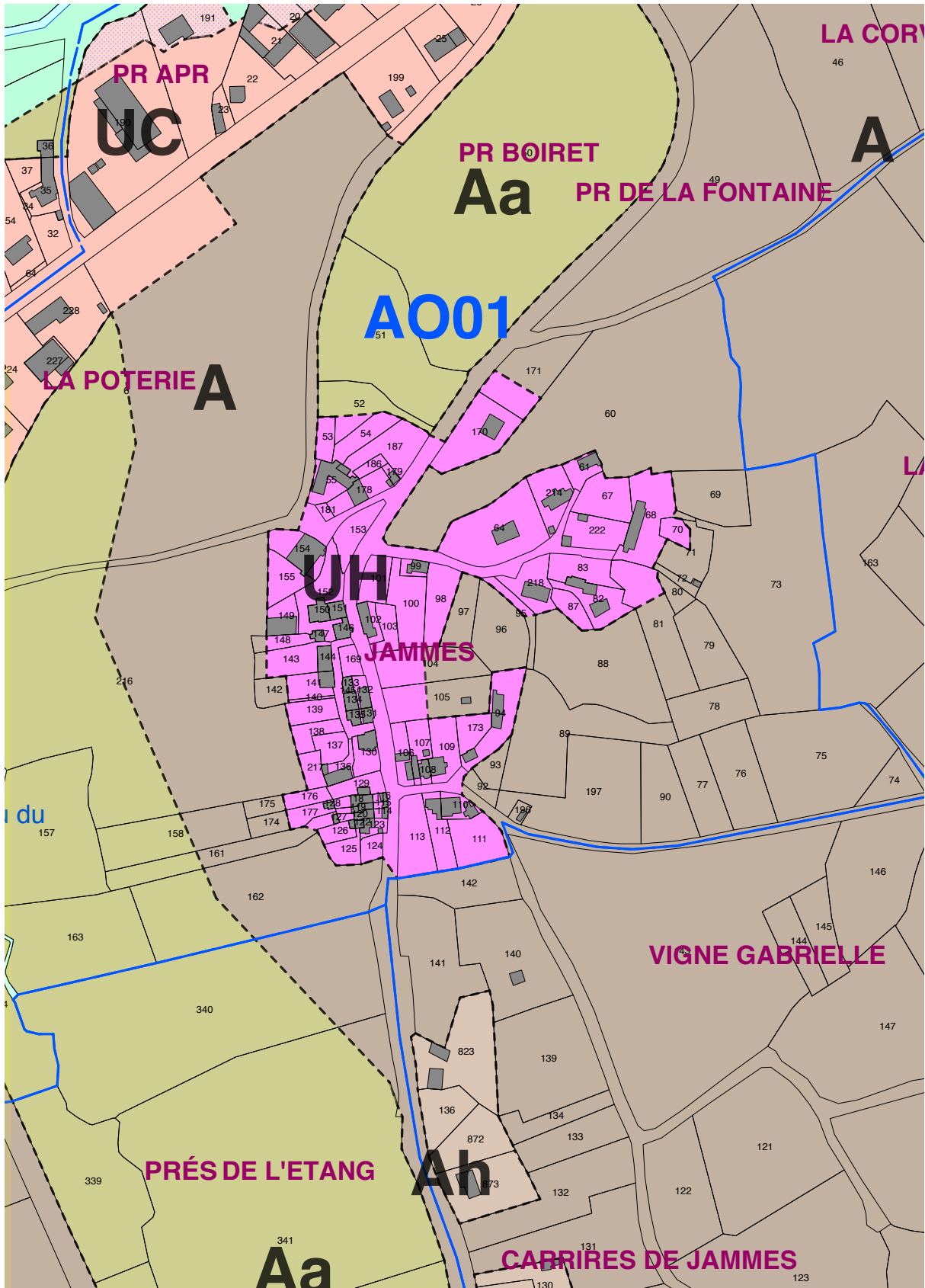
3 – COMMUNE DE MOULINS-ENGIILBERT

Secteur de La Grétaude:1/5000°

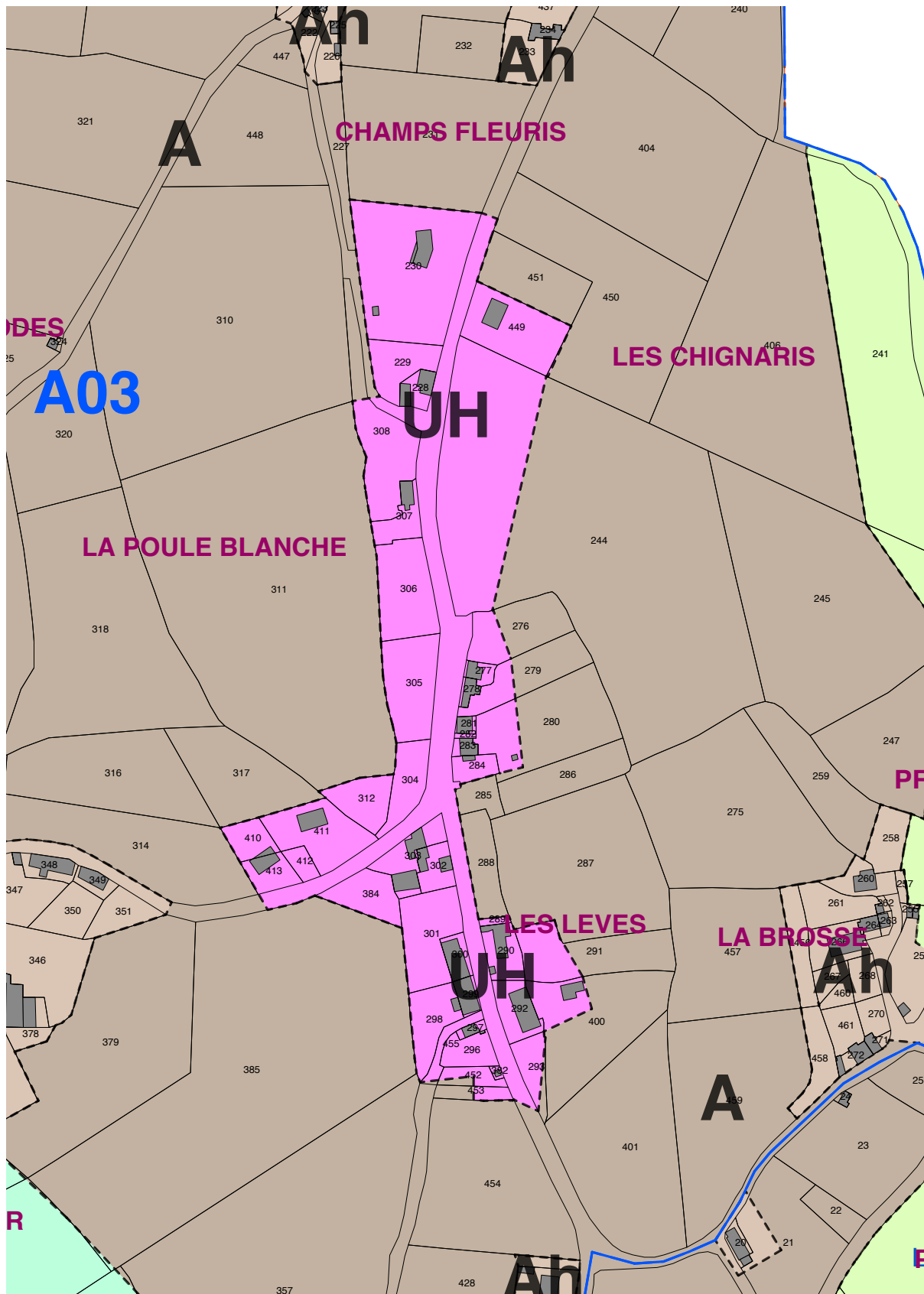


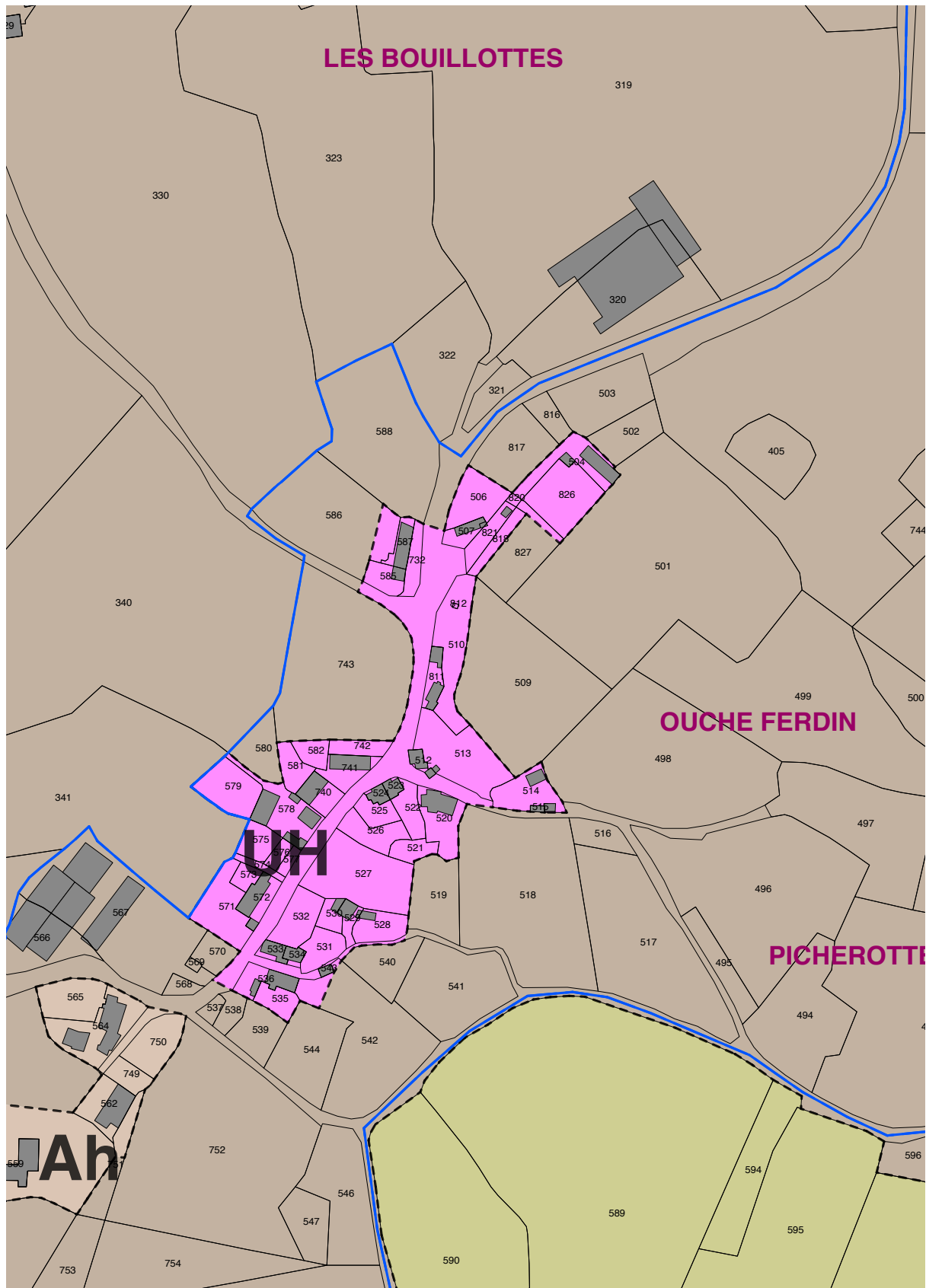
Secteur de Babise:1/2500°



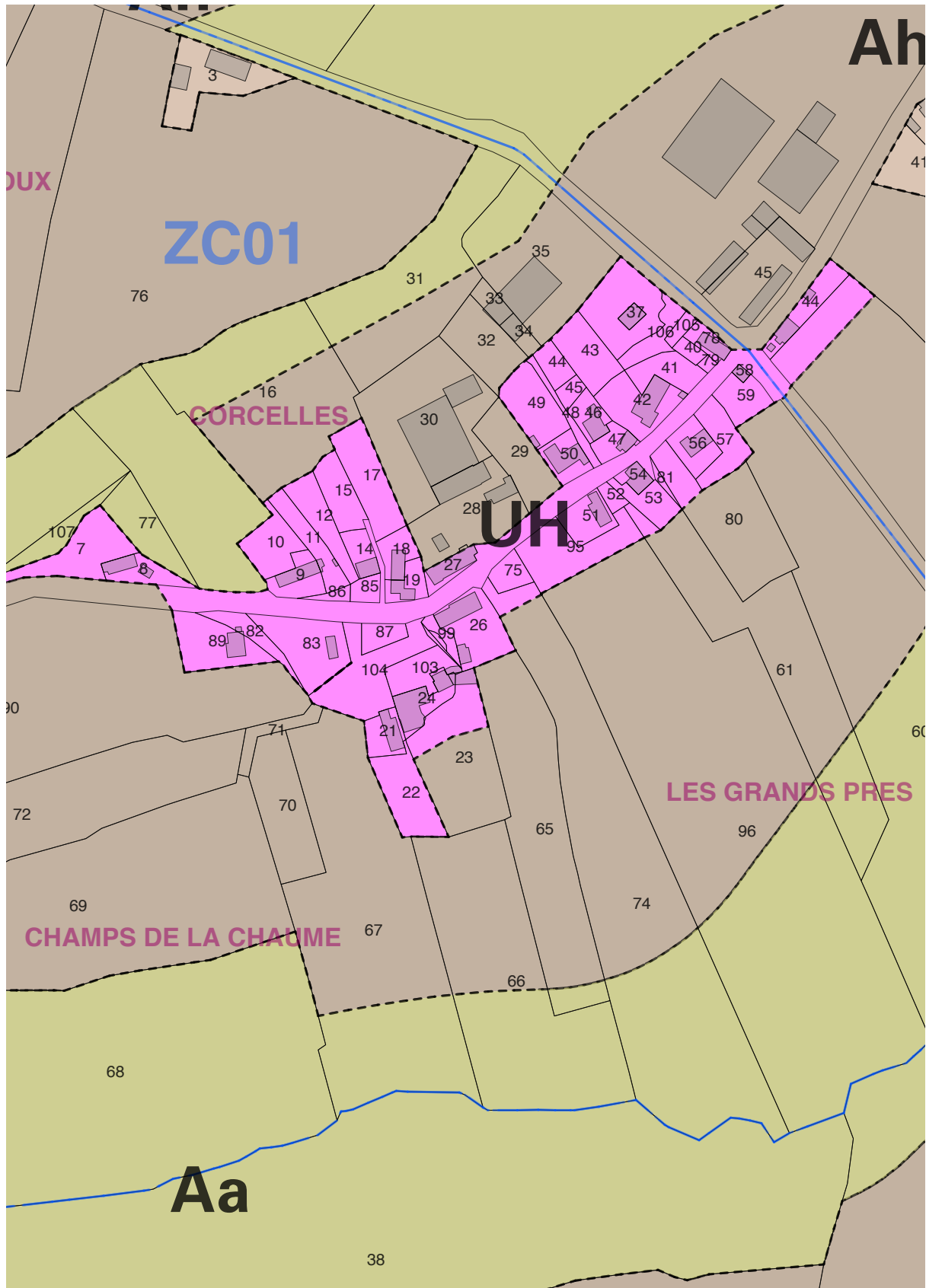


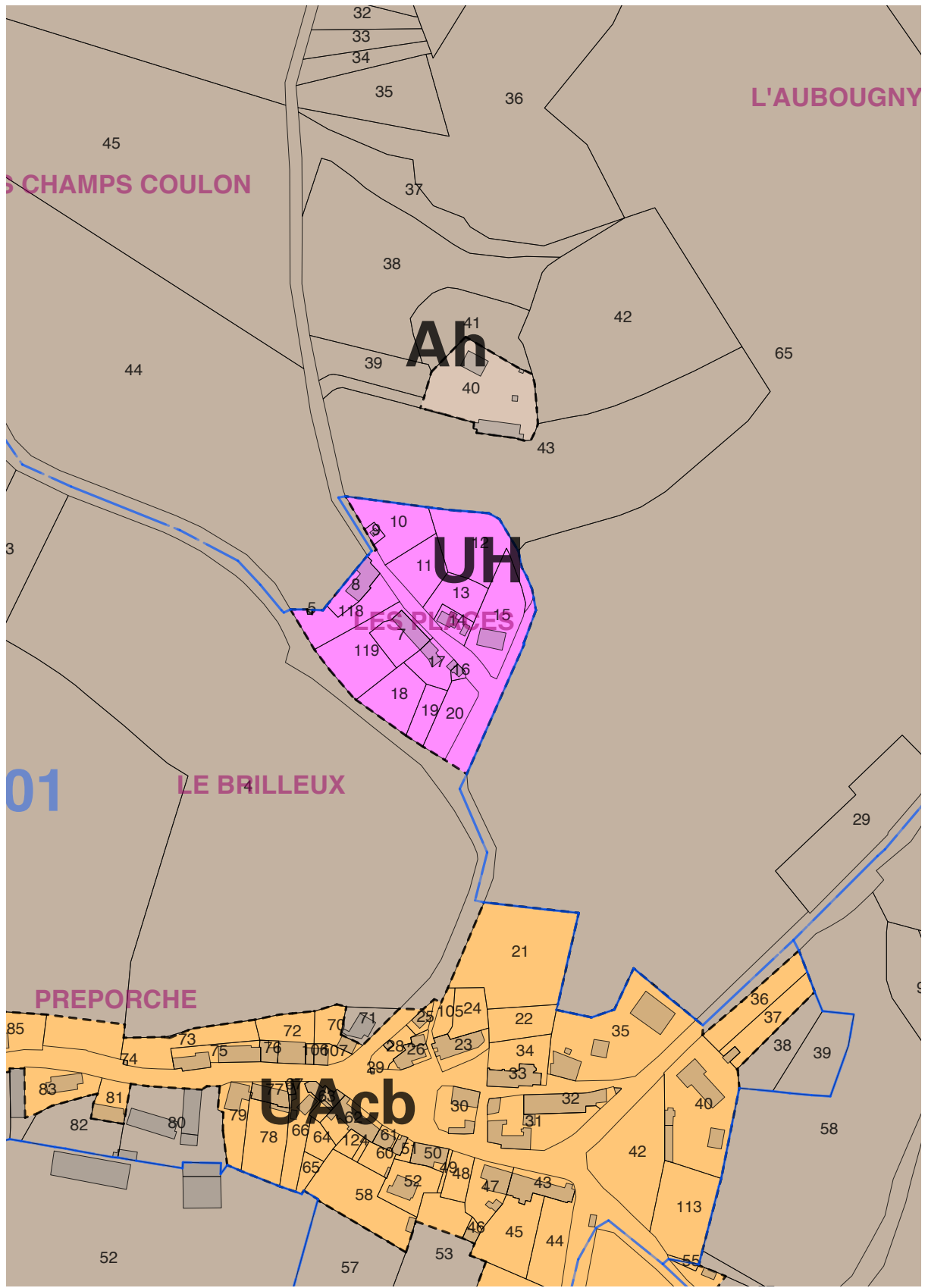
Secteur des Levés :1/2500°

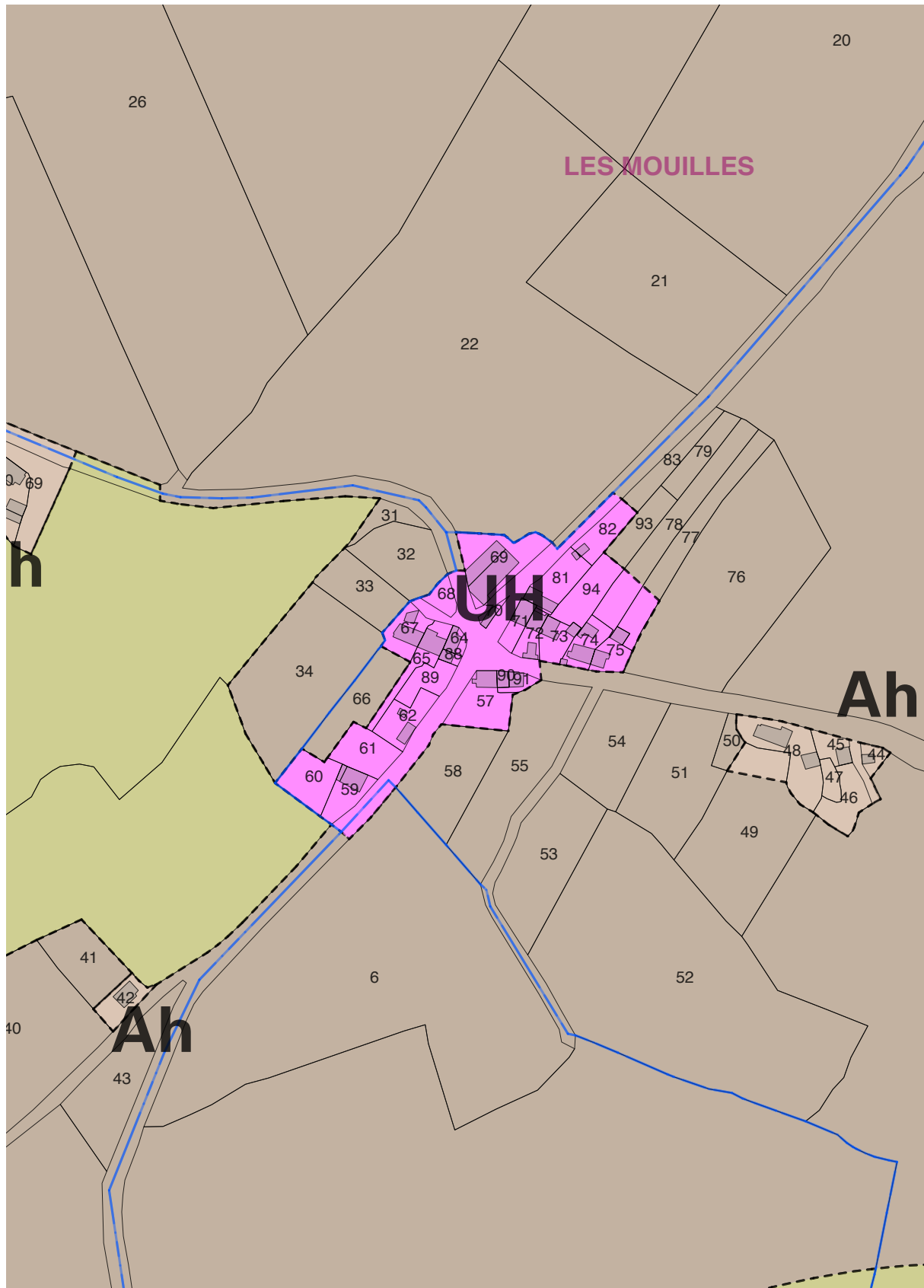


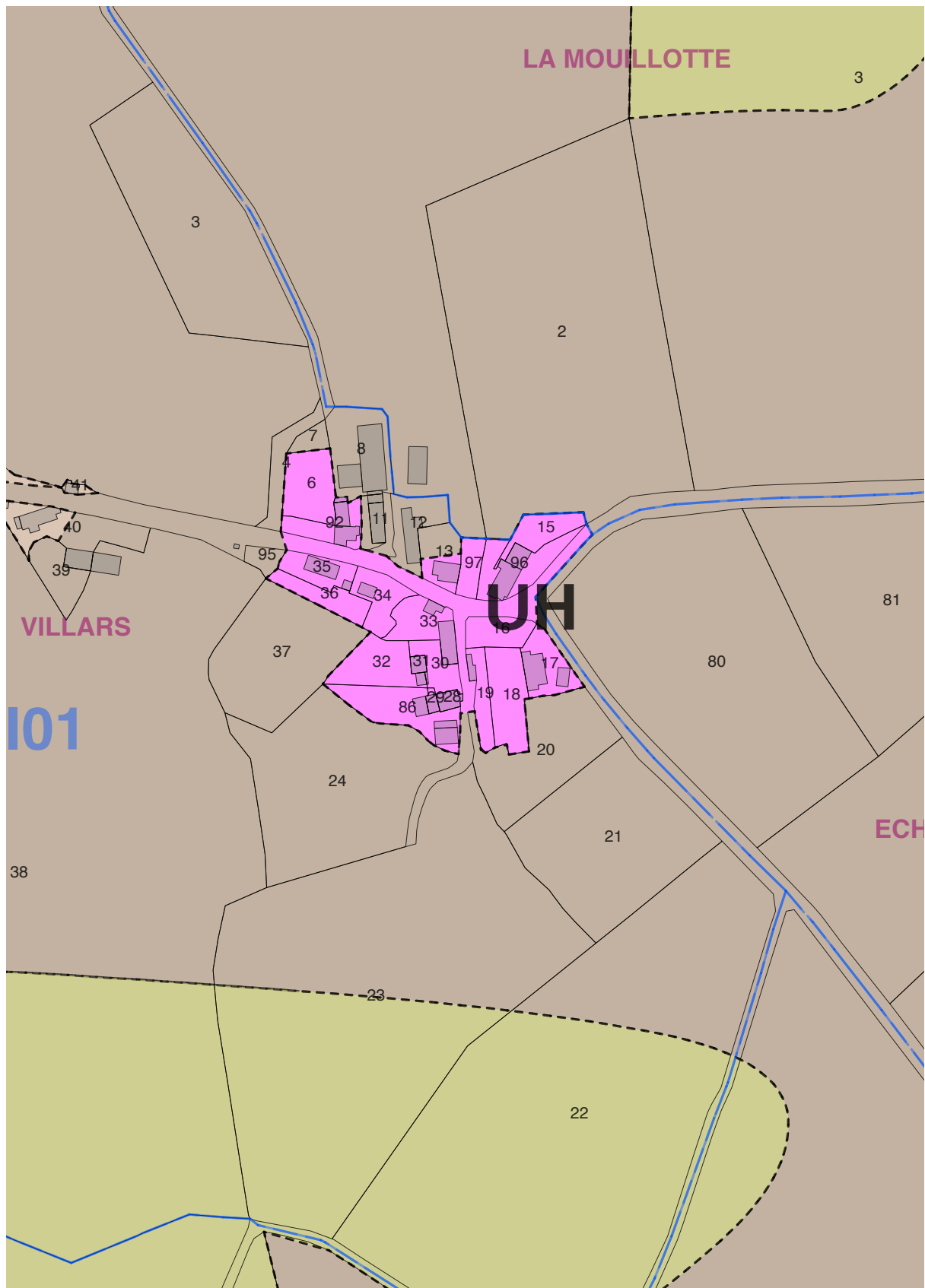


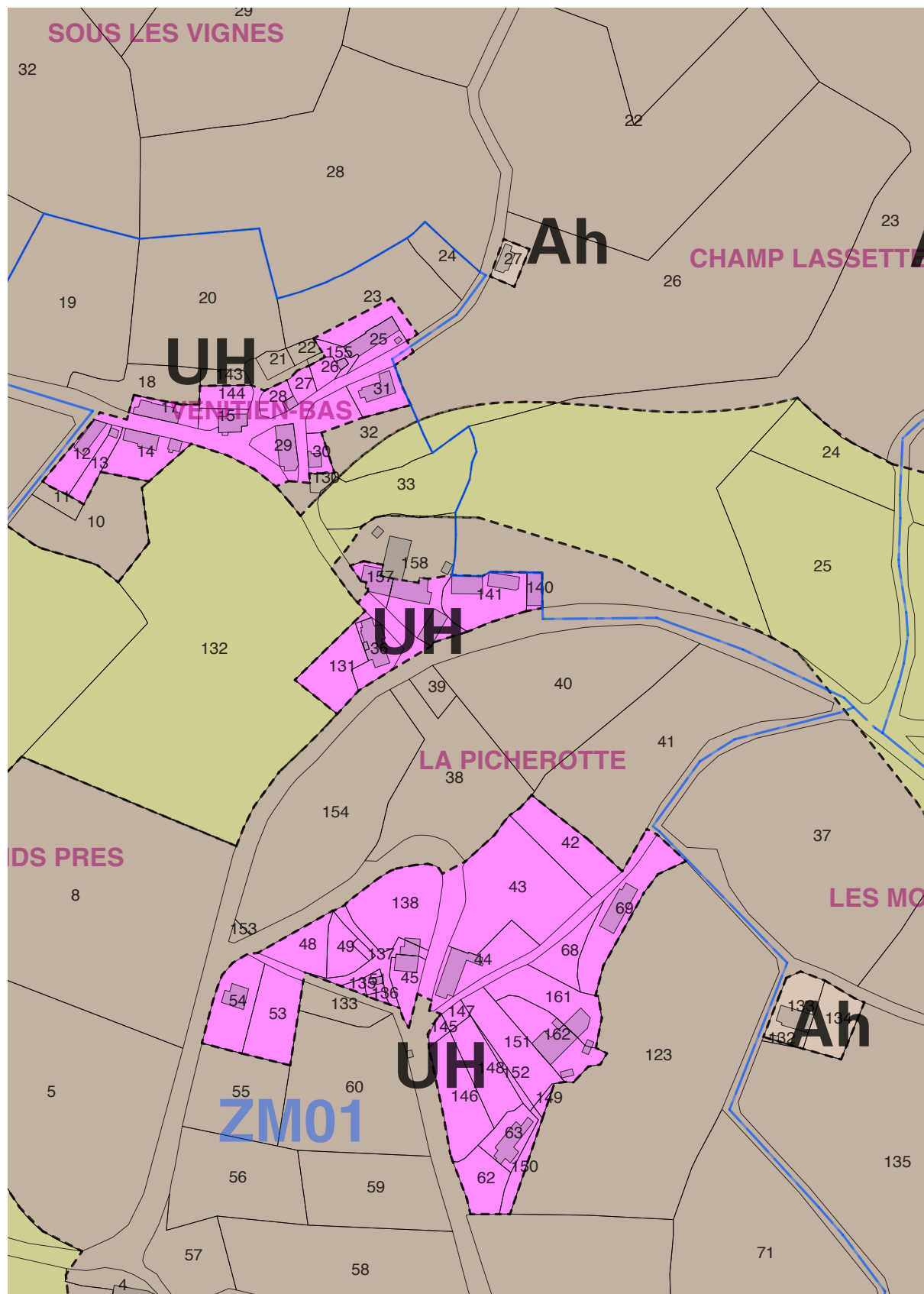
Secteur de Corcelles : 1/2500°

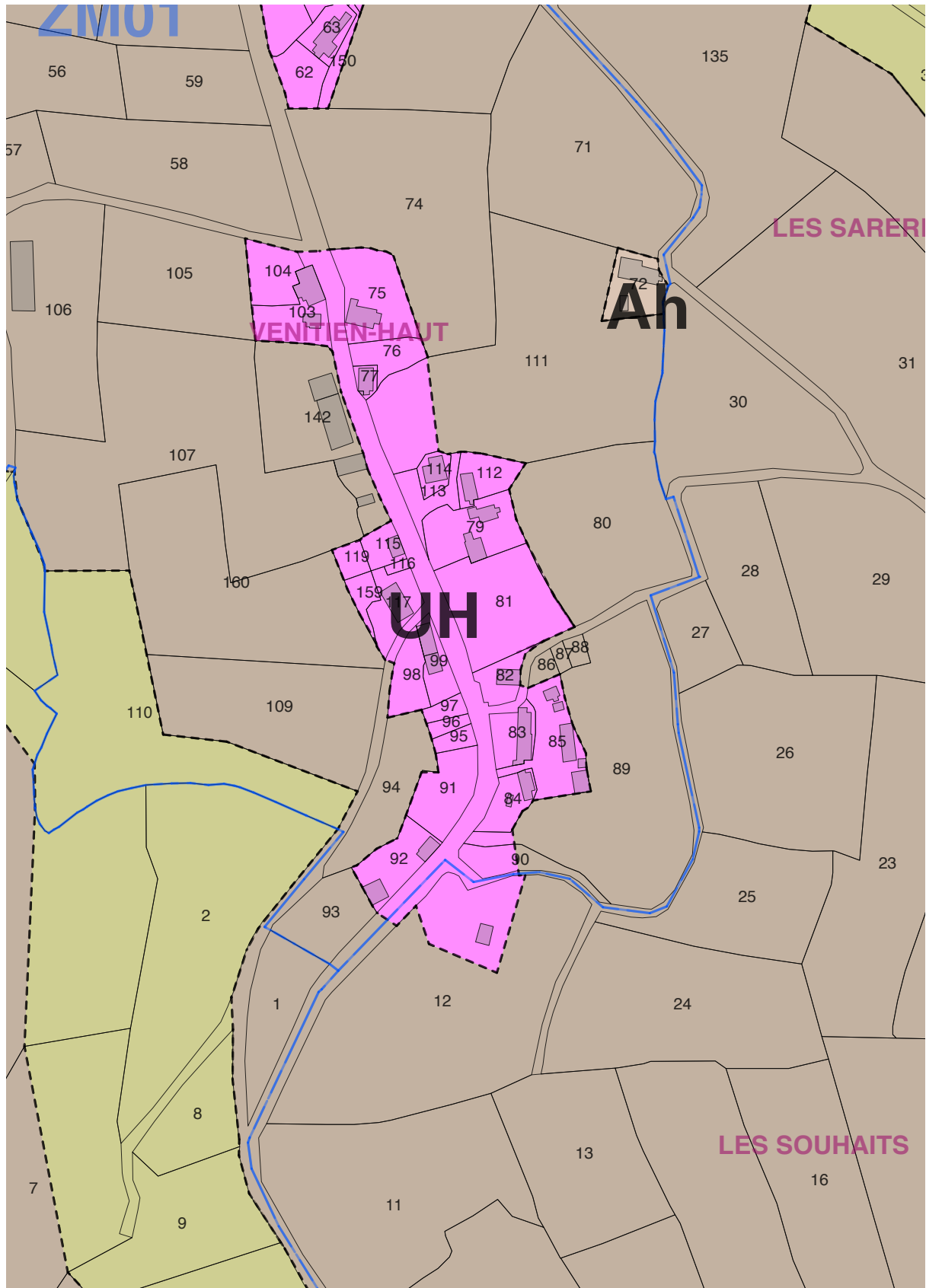






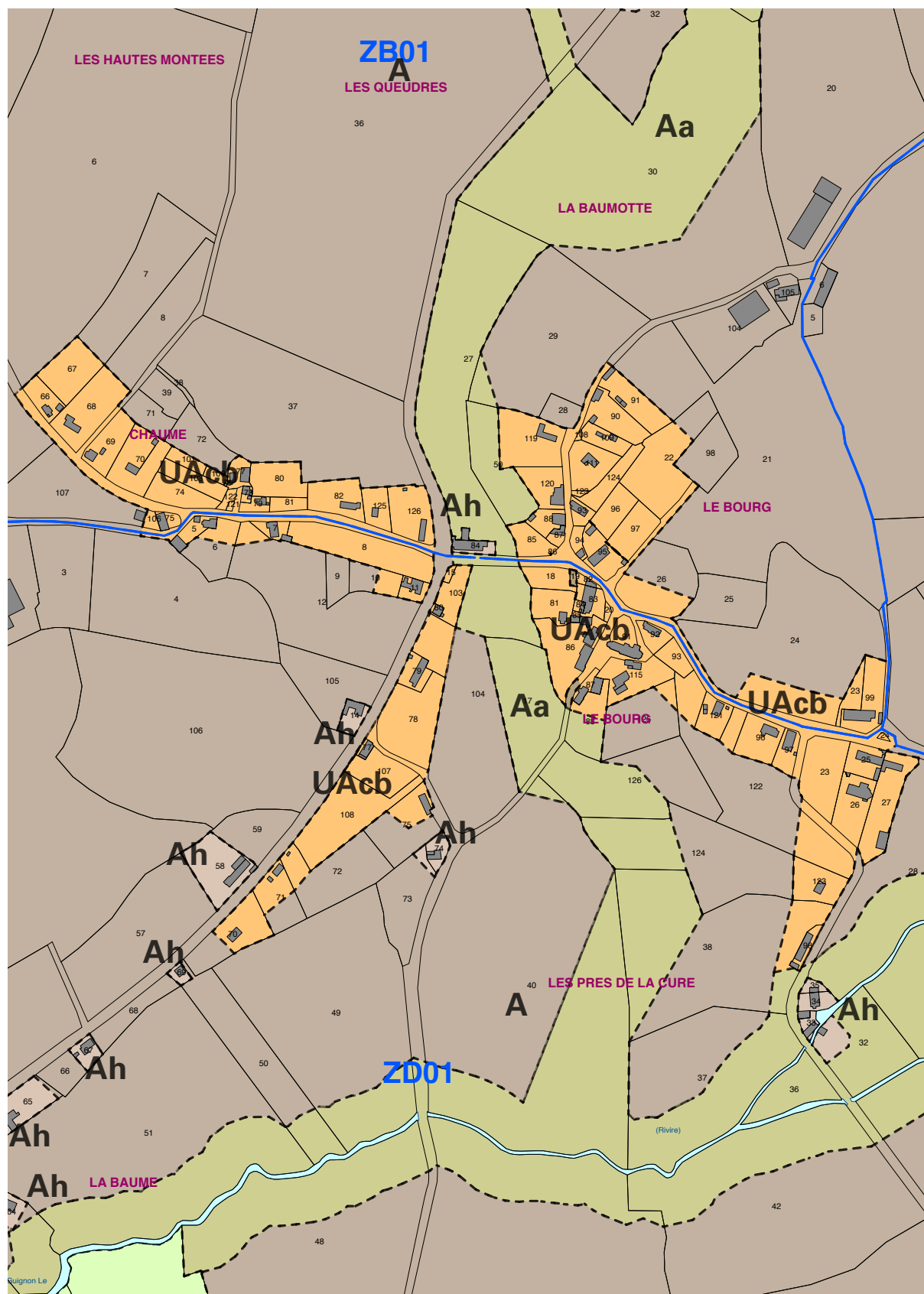


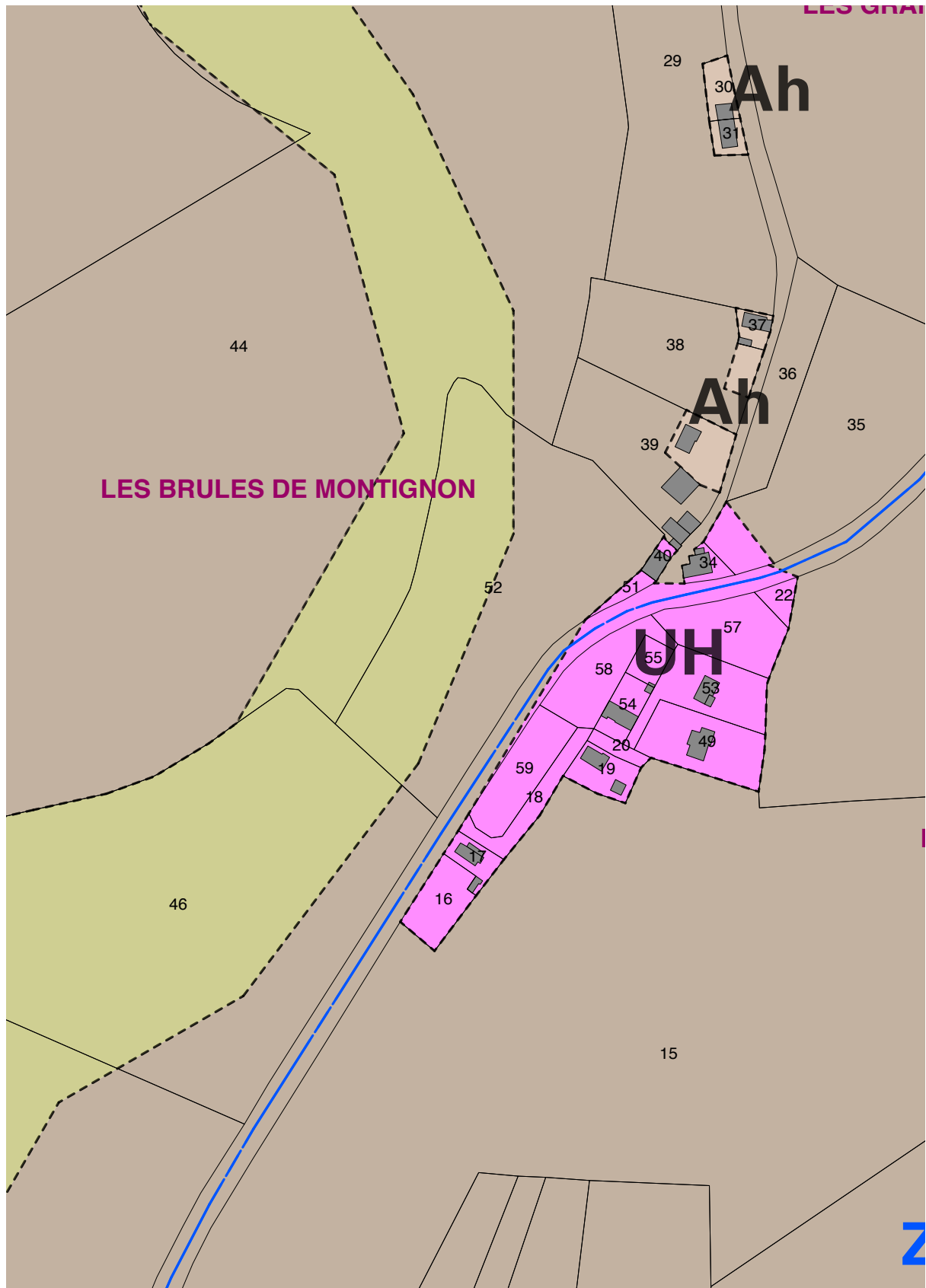


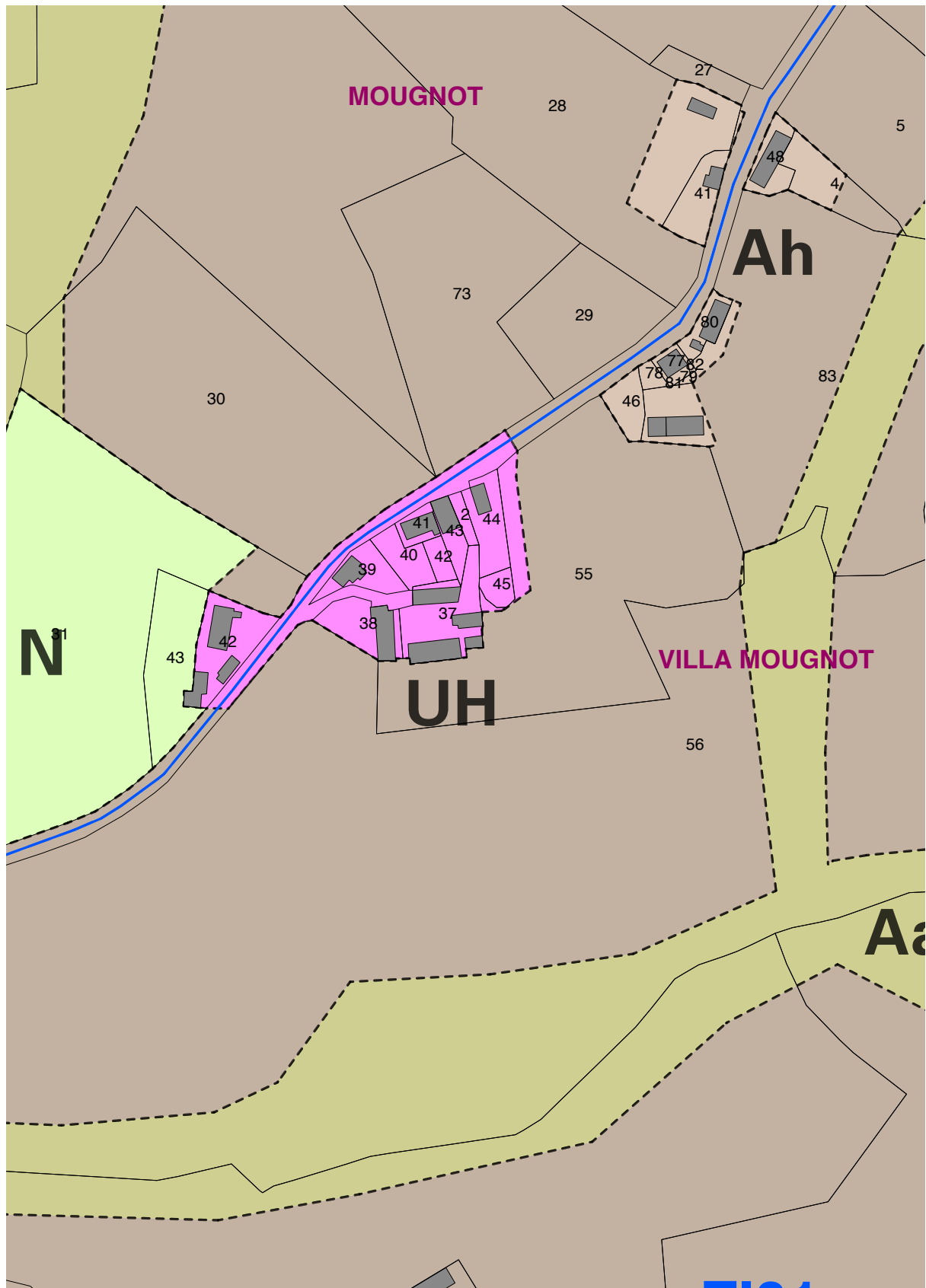


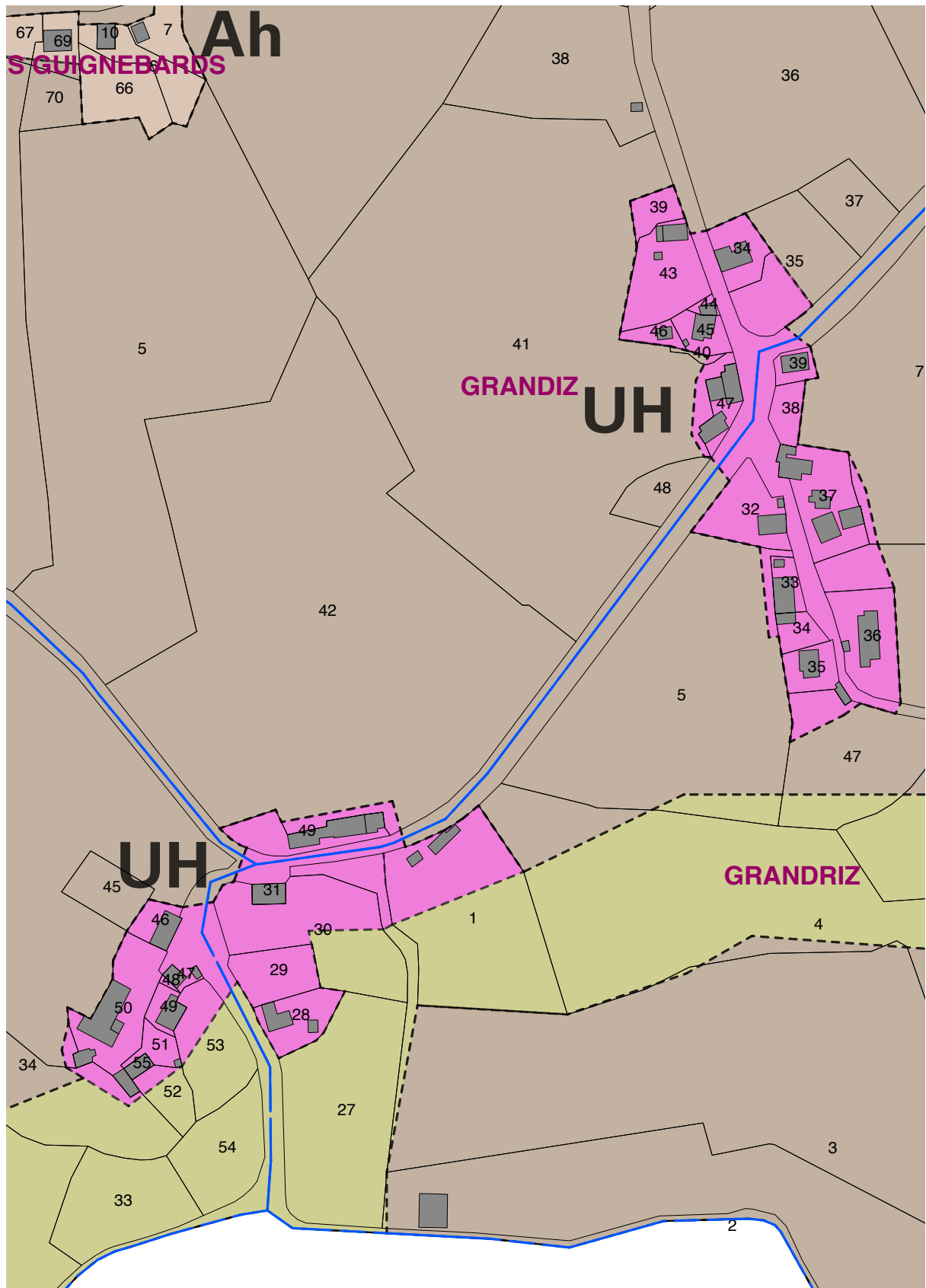
5 - COMMUNE DE SERMAGES

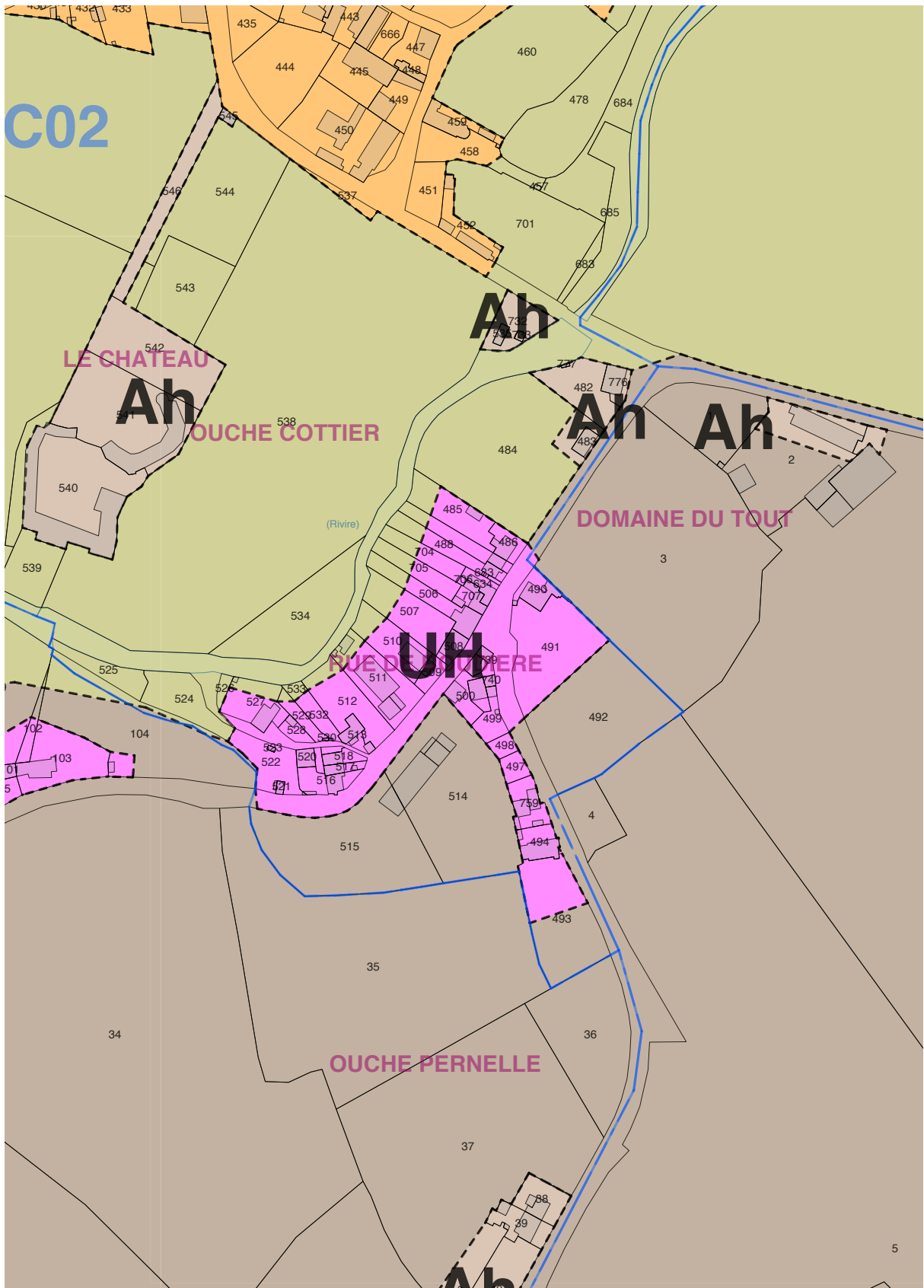
Le bourg : 1/5000°

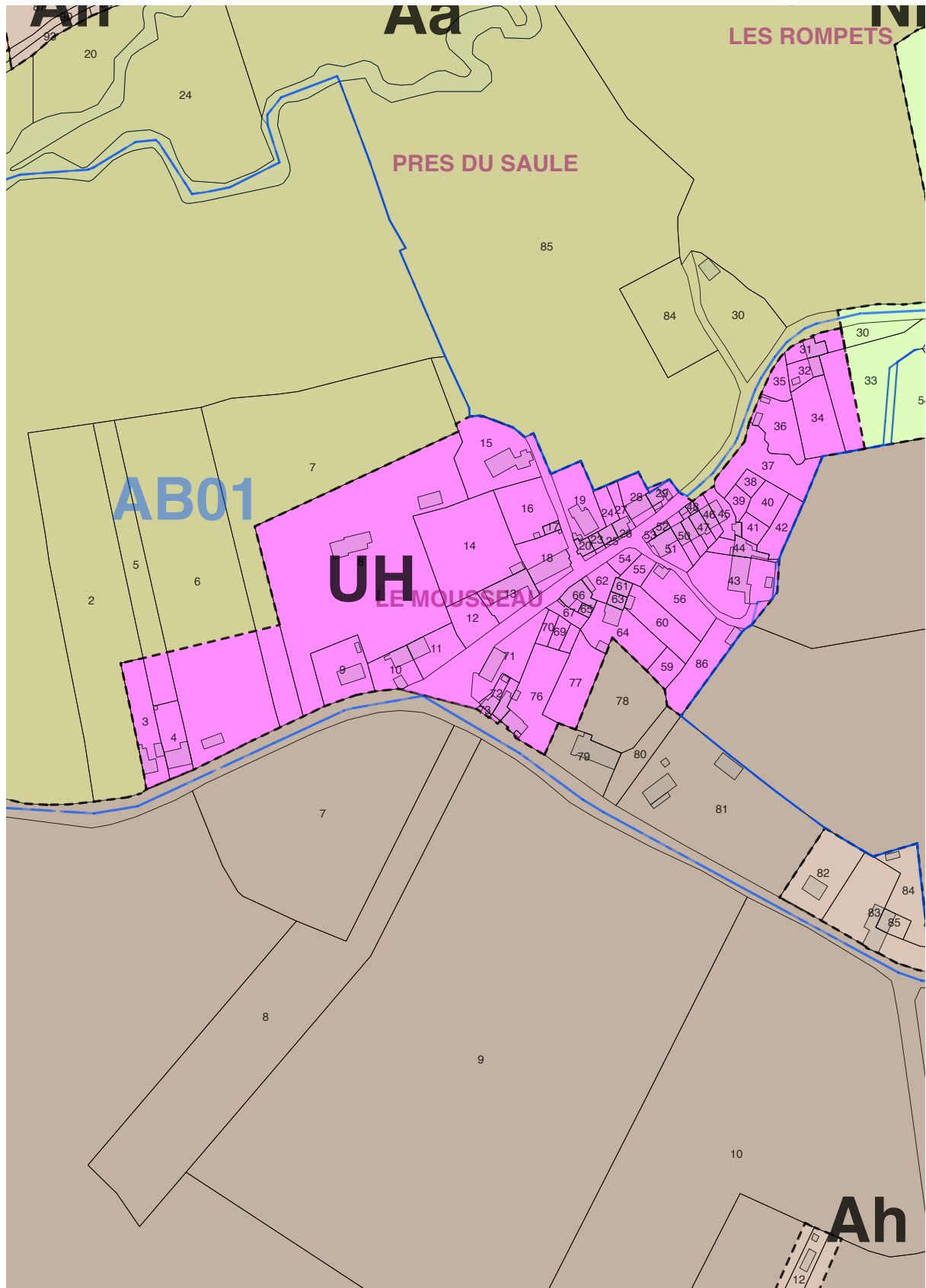


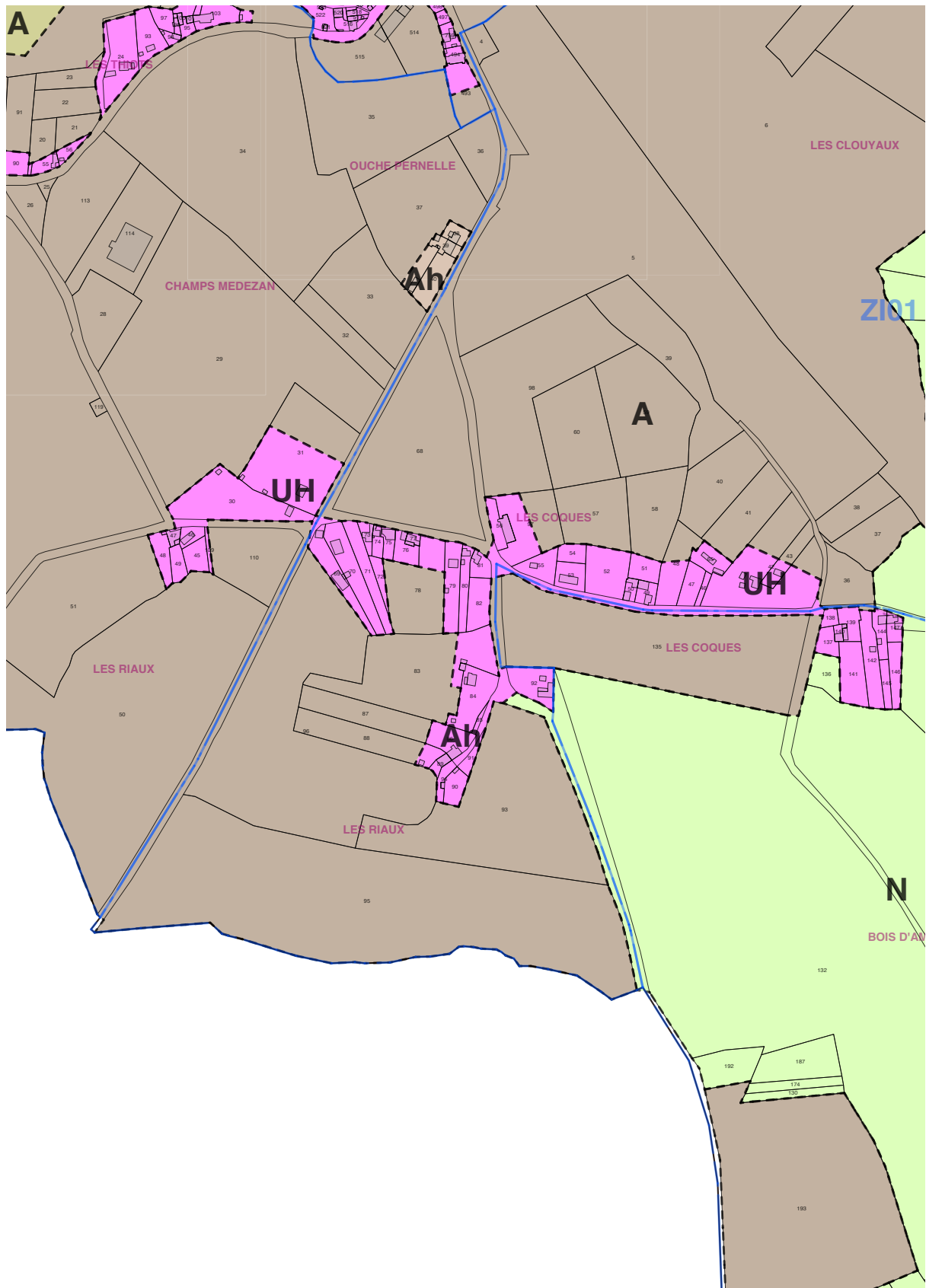






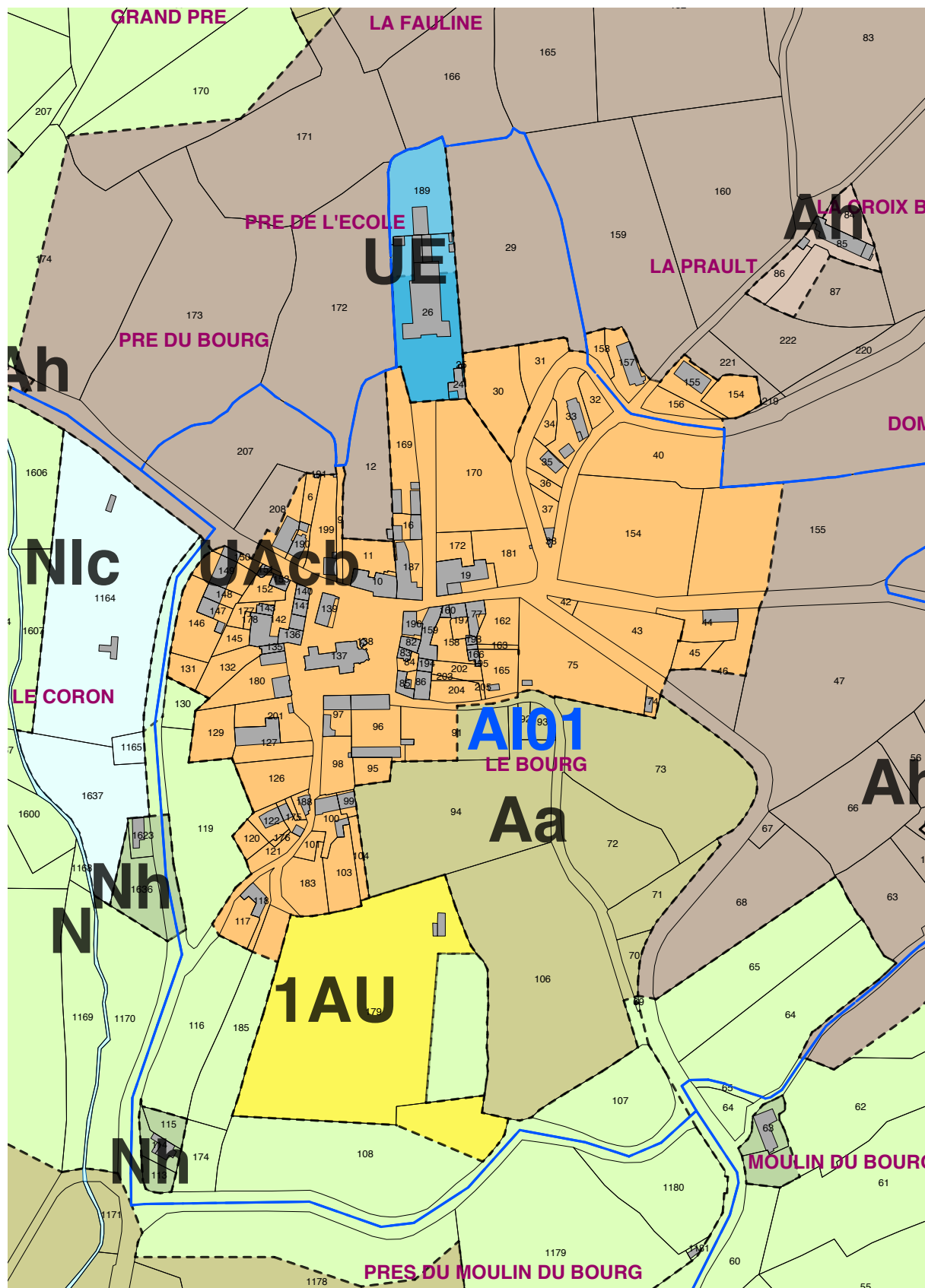


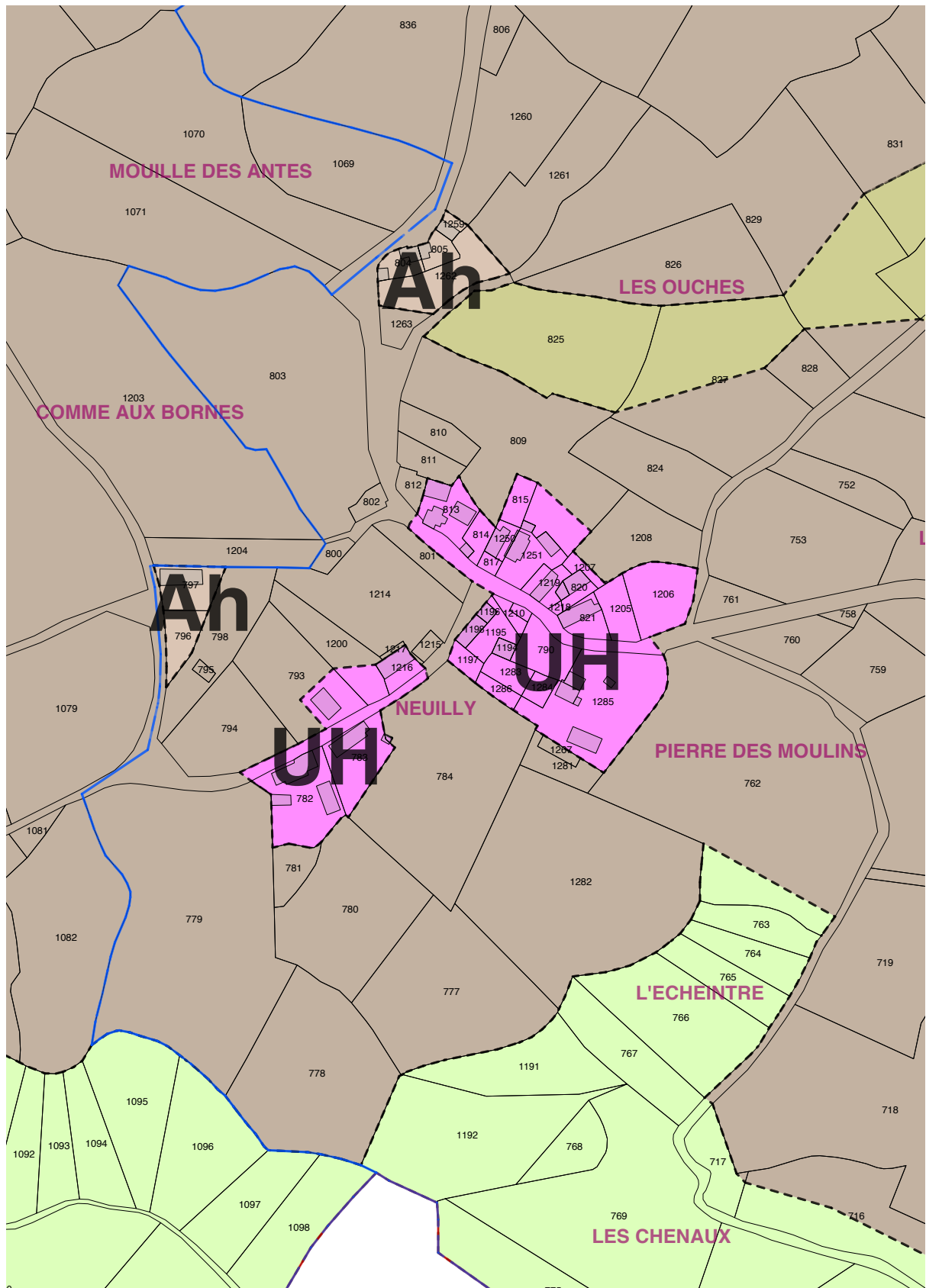


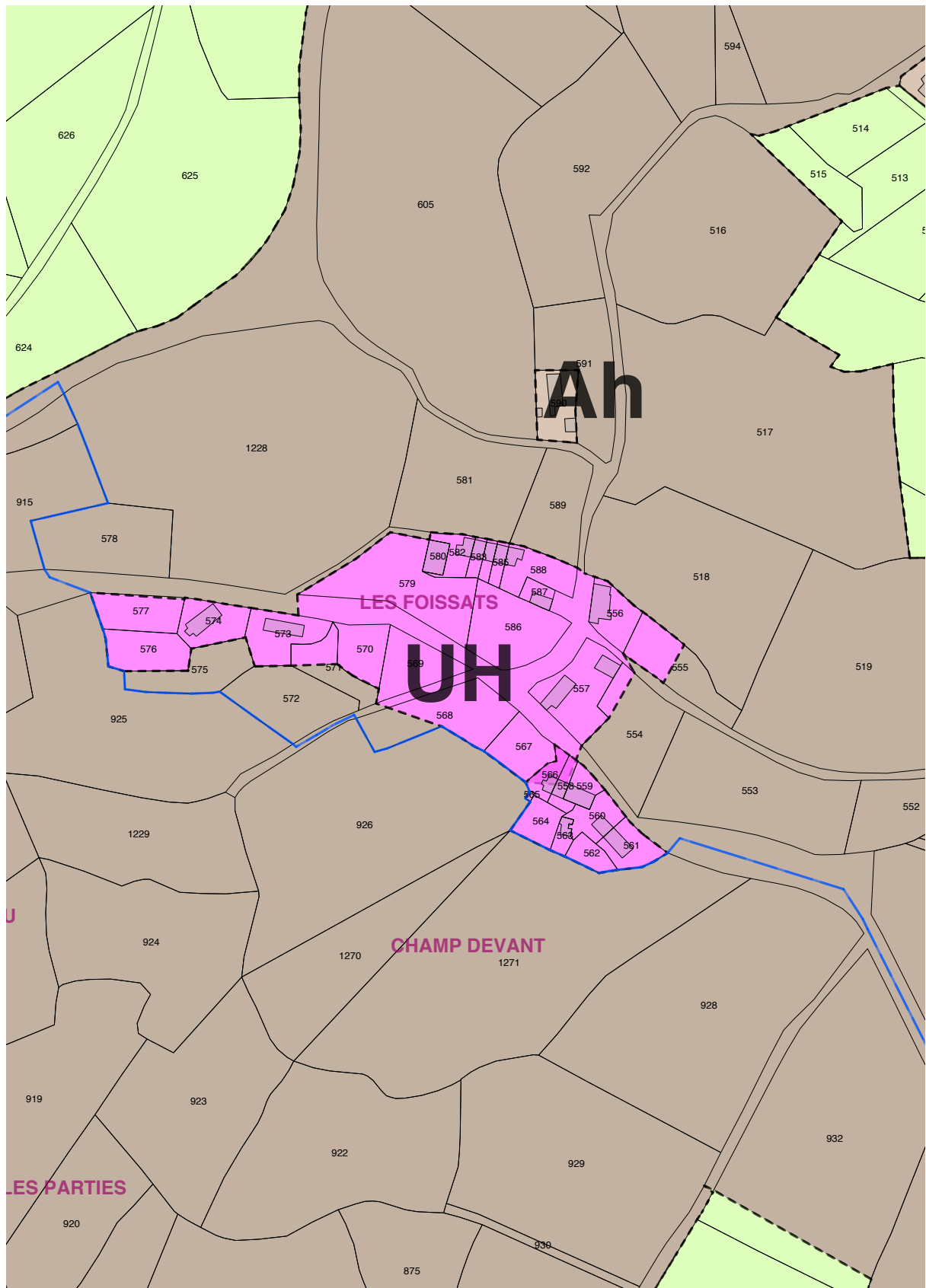


7 - COMMUNE DE VILLAPOURÇON

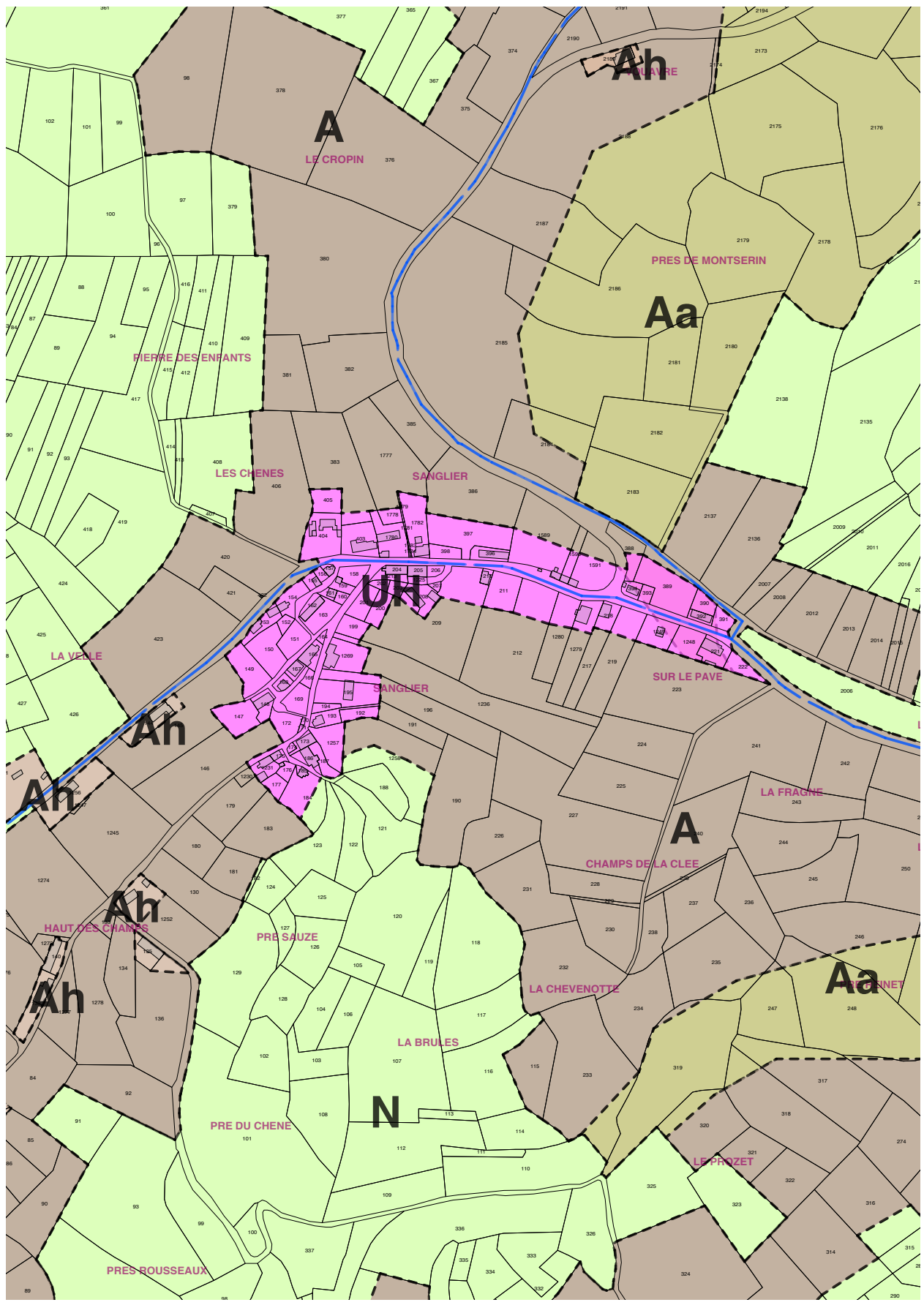
Le bourg : 1/5000°



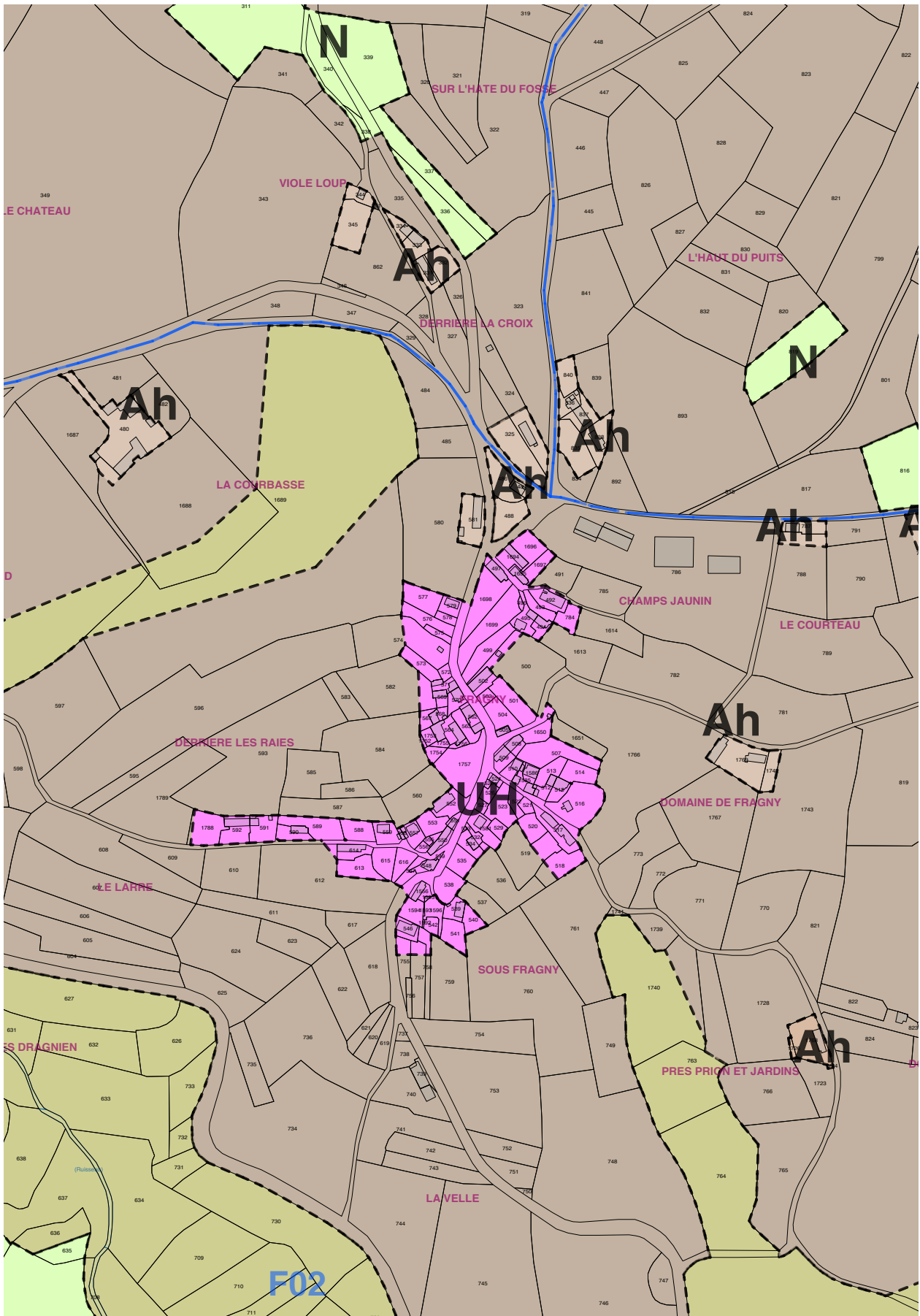


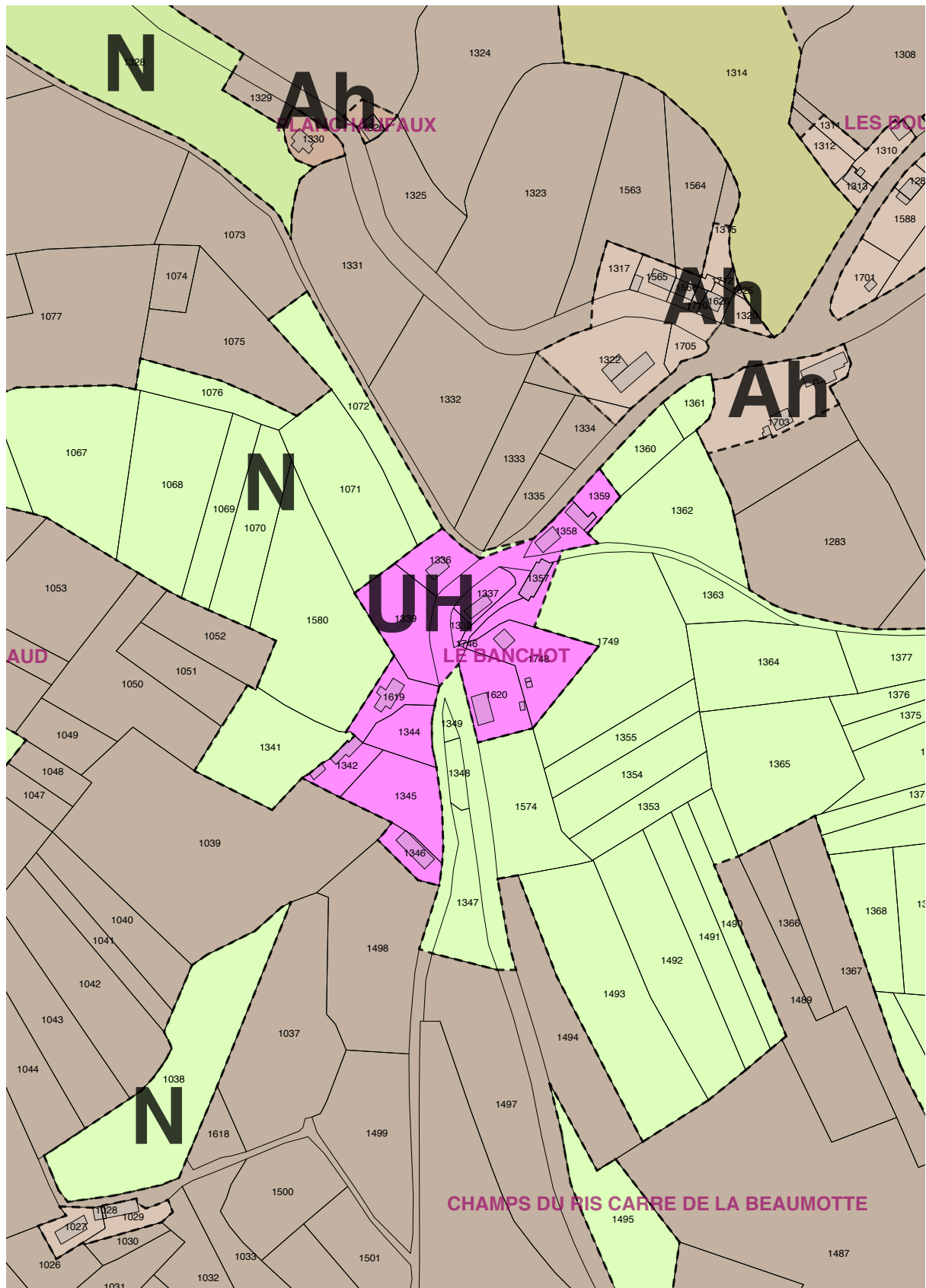


Secteur Sanglier: 1/5000°

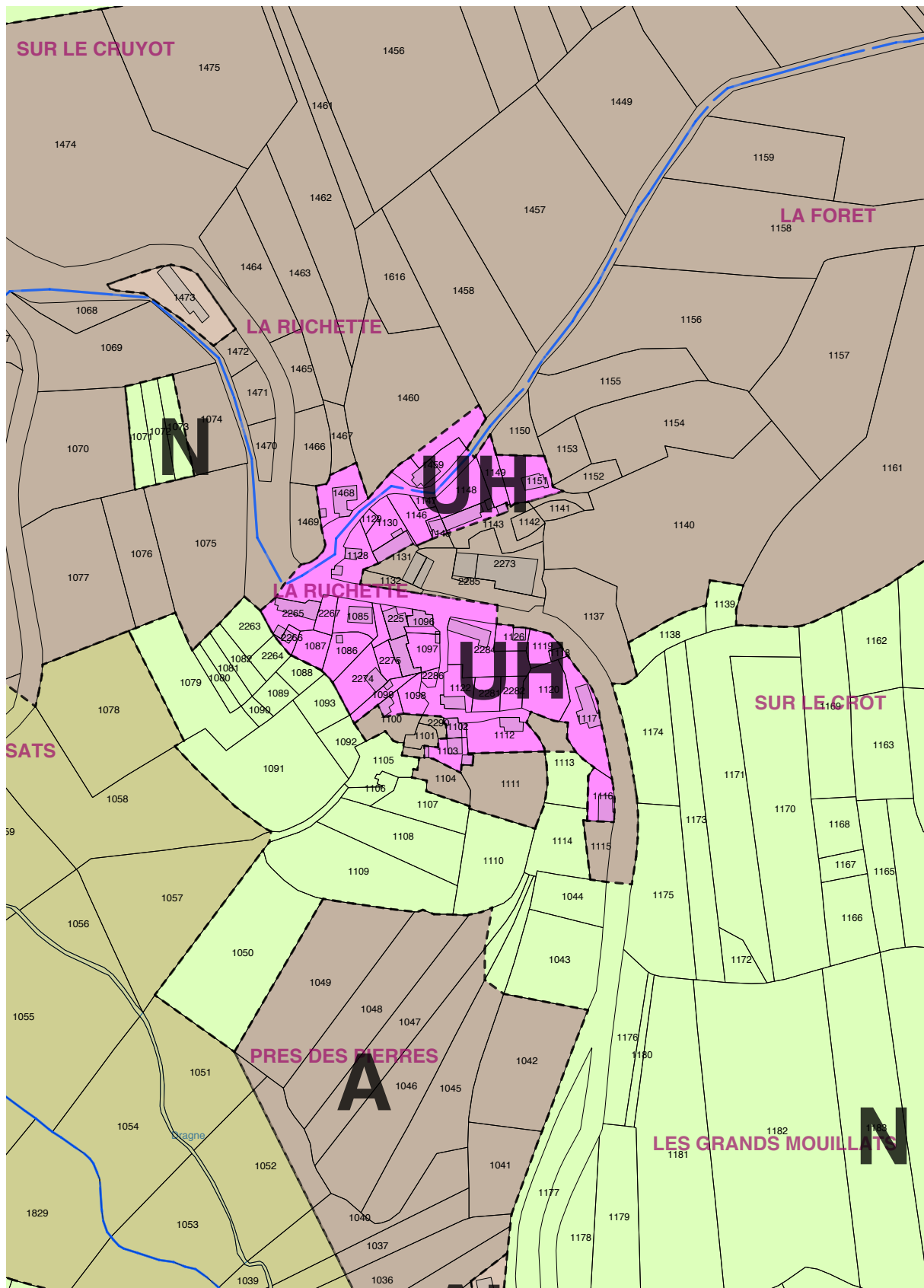


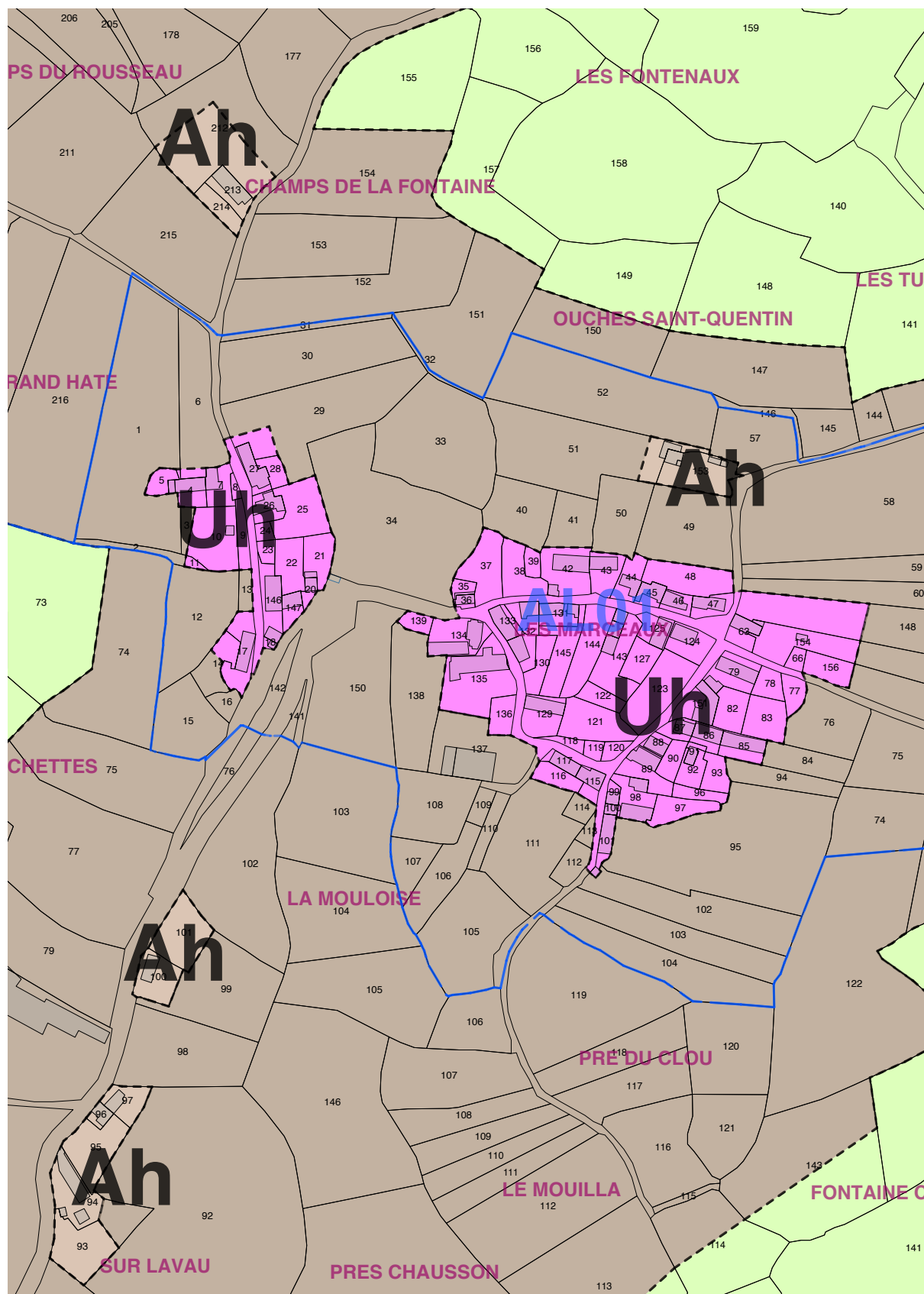
Secteur Fragny:1/5000°

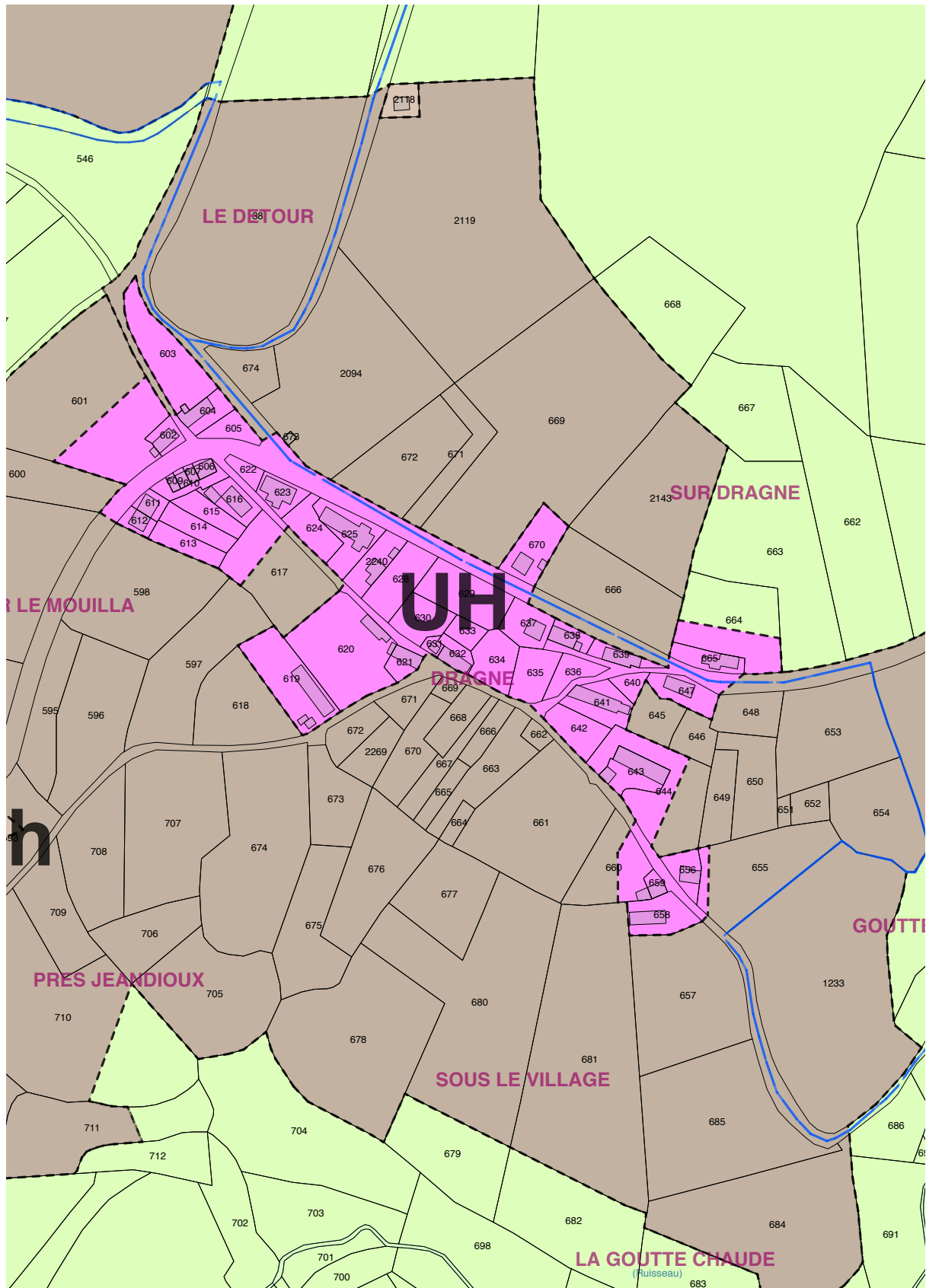




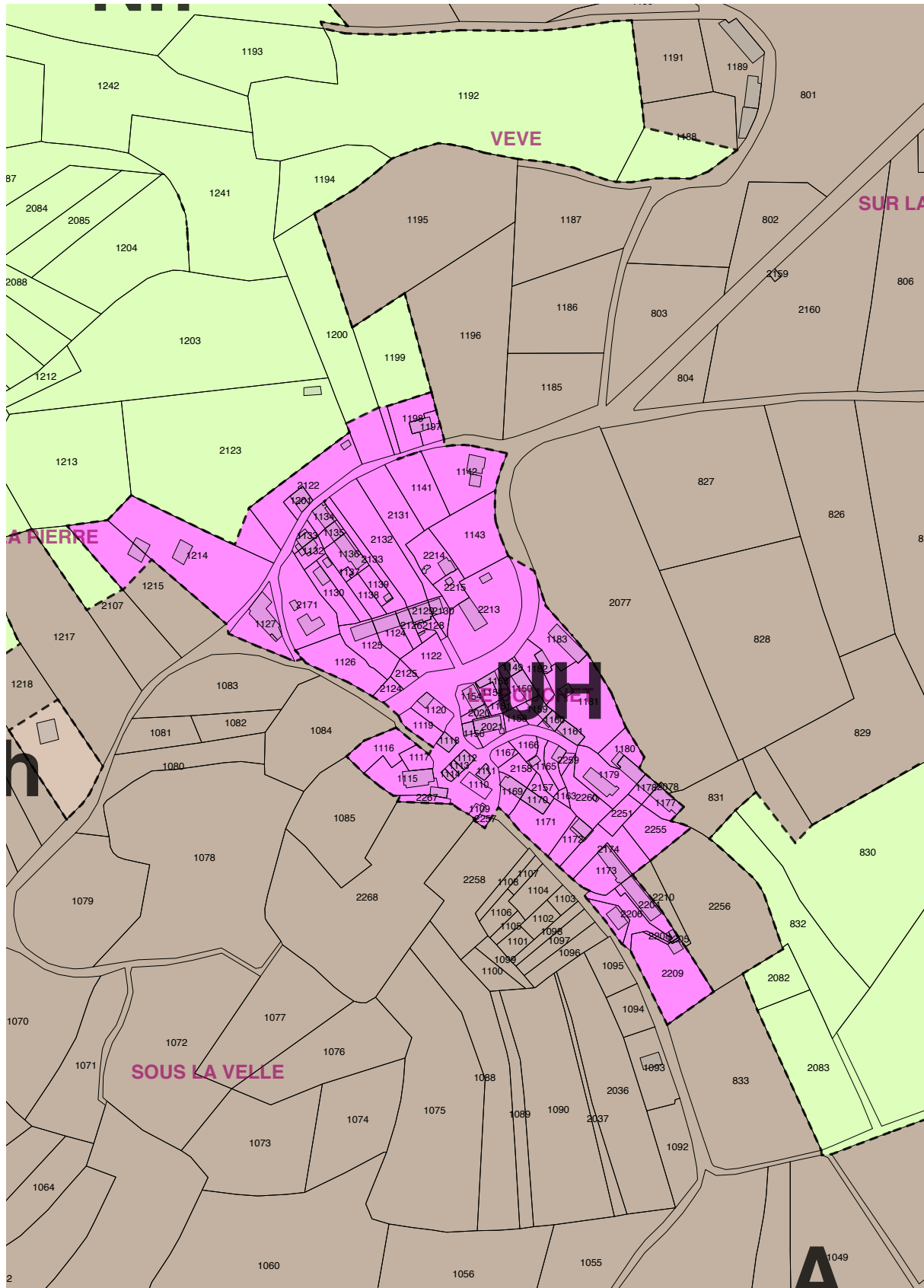
Secteur La Ruchette :1/5000°







Secteur le Bouchet :1/2500°



Secteur Le Puits :1/2500°

